

## 澎湖縣 113 年度「路面管線工程協調小組」

### 第 1 次協調會議議題與宣導配合事項

#### 壹、推動道路平整方案

- 一、為提升本縣執行路平成效，辦理道路刨除加封工程時，請各管線單位務必在指定期程內配合預埋管線及檢討減量、人手孔蓋下地，並應確保挖掘範圍臨鋪品質，倘沉陷經查驗未符平坦度規定將進行裁罰。
- 二、各管線單位應於人手孔提升施工後，辦理調降下地作業，以維持現有道路平整性，除路面上之人手孔蓋除具有救災功能或特殊需求，經核准得免下地外，其餘人手孔蓋以下地至少十公分為原則，並建議於孔蓋上方加裝地工格網或其他妥適處理方式，以增加其摩擦力避免滑動。
- 三、未下地人手孔蓋及制水閥為各管線單位之財產，其於道路上使用即應盡維護及管理責任，並派員定期巡視，以維持道路平整確保人車通行安全，如發現缺失(含老舊無止滑效果)應立即改善，倘經本府查驗未符合平坦度規定將依「澎湖縣道路挖掘埋設管線管理自治條例」進行裁罰。
- 四、新設未下地人手孔蓋（面積 $\geq 900\text{cm}^2$ ）抗滑能力之規定，以「英式擺錘抗滑試驗」於濕環境下實測抗滑值應在 50BPN 以上。（擬納入法規）

#### 貳、道路挖掘管理事宜

##### 一、有關路證申請單位：

1. 本府工務處：縣道 201、205、禁挖期內道路範圍(除村里道路外)。
2. 公路局工務段：縣道 202-204。
3. 各鄉市公所：除以上範圍其轄管區域內道路。

如非屬必要措施，則禁止三年內道路計畫型挖掘申請。

- 二、對於挖掘後面層回鋪材料問題，請依據澎湖縣道路挖掘埋設管線管理自治條例第 20 條規定辦理，遇特殊情形(如鋪磚)，其他材質面層除經管理機關同意外不得低於原面層標準，此類案件應依本規定比照辦理。

- 三、各機關及管線單位應於施工現場放置施工告示牌或道路挖掘許可證，俾利

人員辨識。

四、請各管線單位督促施工廠商確實做好相關交通安全維持措施及勞工安全衛生講習，並於道路管線挖掘時，應責成施工廠商注意道路整潔及落實交通維持計畫書與勞工安全相關規定之執行。

(一) 將工地相關施工車輛備妥”輪擋”與相關警示標誌，施工中如有占用車道，請派員執行交通指揮工作，並應提前引道，倘須封路請提早於路口告示改道。

(二) 如當日無法完成施工，請做好交維措施(漸變段)並鋪設鐵板(如車輛經過會發出聲響請墊軟墊)，避免高低差之情形，以及加強夜間警示設施，避免意外發生。

(三) 如暫停施工且無施工人員在場，應於施工範圍放置交通錐做好安全防護措施，確保用路人安全。

(四) 路旁設施物維(檢)修(基地台、箱體)作業，車輛使(占)用車道，依規應申請臨時路權，並做好相關交維措施。

五、道路挖掘工程範圍：

(一) 如遇公車行駛路線或靠站地點，請於施工前告知車船處，以利安排公車行駛路線相關事宜。

(二) 如為大範圍、於社區內或期程較長，施工前協調會除通知管線單位(含本府下水道科)配合，應告知村里長，協調相關事宜(如垃圾車路線，避免造成民眾不便)。

六、本府委託監理單位進行施工現場稽查，針對不合格比率高及改善成效不佳之單位將以公告方式或行文總公司要求提報改善計畫，並依規裁罰，後續研議將相關辦理事項納入法規。

七、機關單位辦理道路刨鋪工程希望管線單位能配合預先用戶埋管，後續個案用戶申挖，也請以最少挖掘或其他方式，減少道路挖掘，維持道路平整性。

### 參、公共管線系統(道路整合資訊便民服務網)

- 一、系統首頁-最新消息不定時公告道路挖掘資訊及相關配合事項，各單位應定期查看並密切配合，如有相關道路挖掘事宜(範圍大、施工期長、封路)需刊登亦可聯繫本府。
- 二、各管線單位於道路管線挖掘前應先上系統申請，於申請案件時請先釐清施工範圍之土地使用權，勿將非道路用地繪製申請，避免退件造成審核時程延宕；另路權單位應盡速審核案件，避免造成管線單位施工期程延誤及民怨。
- 三、申挖應取得許可證方可施工，如未申請或於未取得許可證前施工將視為擅自挖掘，依規裁罰，如配合本府及各管理機關道路工程埋設作業，仍需於系統申請案件取得路證，可依協調會議紀錄(備註文號、工程)作為免收路修費依據，路權單位也應依程序核發路證。
- 四、各管線單位應配合辦理施工打卡作業，確實於施工期間每日進退場完成打卡(附上進場交維照片、退場警示措施)。(擬納入法規及裁罰)
- 五、完工後管線單位應確實上傳資料及圖資更新作業俾利結案。路權單位應於管線單位申報完工後盡速審核，檢視案件資料確認無誤，並於現場查驗平坦度，符合規定再行辦理路權接管。
- 六、道路管理機關辦理路面刨鋪工程完工後，應於系統繪製標示禁挖路段，避免重複開挖，造成民眾觀感不佳。
- 七、有關道路緊急開挖或漏水搶修之案件，管線單位應於系統先行申請緊急案件，並於 Line 群組內上傳地點及照片作為依據，於道路挖掘完成後，依規定三日內辦理系統申請，路權單位亦應追蹤有無申請。
- 八、配合系統資訊安全定期檢測作業及考量使用安全性，請使用單位及人員申請帳密注意設定(勿一致，12 字元以上，包含英文大小寫符號數字)，並定期(90 天)更新密碼。

### 肆、道路修復費用支用情形

- 一、本府控管之道路管理基金，依澎湖縣道路挖掘埋設管線管理自治條例第 25

條【管理機關應於申請人辦理管線挖掘路基路面回填完工後六個月內，依收取道路修復費之修復面積，對該挖掘路段進行重新鋪設。】為避免管線單位因有其他因素須辦理道路修復費退費等事宜，請各管理機關務必先行確認已完工結案後，再提報相關修復計畫，辦理請撥修復費用，應以結案久或現況差優先辦理。

二、本府所管道路管理基金 113 年度預算，將以公所提報順序核定經費，逾期提報或預算匡列完畢將暫不受理，俟追加減預算程序再行辦理請撥作業，請各公所於 113 年 4 月底前提報道路修復計畫送本府核辦(預算書圖需附上欲施工路段照片，以確為管控事實)，並於 6 月底前辦理發包完成，於 10 月 30 月底前報府核銷結案，每月應回報本府承辦人員執行進度，俾利控管預算執行。

#### 伍、其他配合事項：

一、請各管線單位於每季次月 10 日前統計人手孔蓋及制水閥下地數量，提報本府彙整資料。

二、申請道路側溝及雨水下水道纜線暫掛之單位應依「澎湖縣道路附屬設施纜線暫掛及收費標準」規定辦理定期檢視工作，以確保現有排水設施正常，並於每季次月 15 日前提送季巡查結果予管理機關備查(如暫掛雨水下水道之單位，請函文下水道科)，並同步資料上傳系統，倘未依規定提送者將不同意繼續纜線暫掛。

三、申請共同管道納管之單位應依「澎湖縣共同管道管理辦法」規定於每年一月三十一日前提送年度定期安全巡檢計畫報府核辦，並依計畫辦理巡檢工作提送季巡查結果予本府備查，並同步將資料上傳系統，倘未依規定提送者將不同意繼續納管。

四、本縣並無禁止使用再生瀝青，惟本縣無再生瀝青廠，故無合格廠商可供料，瀝青刨除料再利用，建議可參考本府作法，使用瀝青刨除料取代 CLSM 粗、細骨材，目前本縣瀝青刨除料源充足，除可洽商本府沙港土資場供料外，亦可洽縣內各大 AC 廠購料，以減低出料成本，並使資源再度利用。

五、本府預訂 113 年 5 月份辦理圖資更新作業及實地操作教育訓練，請各單位務必派員參加，並自行或請測量廠商攜帶測量儀器進行測量精度檢核，後續配合國土管理署推動人員認證機制，需取得認證人員方能進行系統圖資更新作業，實施期程依國土管理署規範辦理。

六、為配合國土管理署政策及圖資正確性，完工填報自主檢核表今年度將於 6 月份全面採用電子化(附件 4)，請各單位屆時配合辦理。

#### 陸、施工路段協調

- 一、113 年度施工路段管線協調(附件 1)。
- 二、114-115 年度預計施工路段管線協調(附件 2)。
- 三、113-115 年度施工位置圖檔(附件 3)。

#### 柒、臨時動議

- 一、前次臨時動議結論：業與各道路管理機關確認，均同意經評估需改善卻無法發包之工程，可報由縣府代辦，工程費由各單位收取之路修費支應。
- 二、本府預計今年度辦理澎湖縣道路挖掘埋設管線管理自治條例條文修正，各單位是否提出意見？

#### 捌、散會

澎湖縣轄區內113年度辦理之道路及管線工程項目彙整表

編號	路權或主辦 道路工程單 位名稱	工稱項目名稱概要	配合之管 線單位	施工單位	施工寬、長	施工期程	說明	決議	備註
1	公路局 澎湖工務段	201縣道7K+000-10K+103路面 改善及縣道擇要路面整修工 程(時裡到風櫃)	<input checked="" type="checkbox"/> 台電 <input checked="" type="checkbox"/> 自來水 <input checked="" type="checkbox"/> 中華電信 <input checked="" type="checkbox"/> 澎湖有線電視 <input checked="" type="checkbox"/> 警察局	公路局 澎湖工務段	W=m, L=m	預計113年3月22日 開工		照案通過 請管線單位配合辦 理	
2	公路局 澎湖工務段	202縣道7K+200-7K+900(澎湖 郵局~澎福古棗味) 204縣道3K+600-4K+100(縣道 擇要路面修復工程-興仁~烏 炭)	<input checked="" type="checkbox"/> 台電 <input checked="" type="checkbox"/> 自來水 <input checked="" type="checkbox"/> 中華電信 <input checked="" type="checkbox"/> 澎湖有線電視 <input checked="" type="checkbox"/> 警察局	公路局 澎湖工務段	W=m, L=m	預計113年下半年 度	已召開管線協調會	照案通過 請召開管線協調會	
3	澎湖縣政府	113年度市區道路改善工程	<input checked="" type="checkbox"/> 台電 <input checked="" type="checkbox"/> 自來水 <input checked="" type="checkbox"/> 中華電信 <input checked="" type="checkbox"/> 澎湖有線電視 <input checked="" type="checkbox"/> 警察局	澎湖縣政府	L= 1284 m W = 6-8 m	預計113年上半年 度	中山路 二興宮北側 千禧公園 朝陽路71巷	照案通過 請召開管線協調會	下水道科中山及中正路口 施作完即進場
4	澎湖縣政府	澎湖縣政服務中心周邊道路 改善工程	<input checked="" type="checkbox"/> 台電 <input checked="" type="checkbox"/> 自來水 <input checked="" type="checkbox"/> 中華電信 <input checked="" type="checkbox"/> 澎湖有線電視	澎湖縣政府		施工中 預計113/9/15完工	忠孝路、民遠路、民族 路、治平路人行道施作	照案通過	
5	澎湖縣政府	澎湖縣馬公市文化路人行空 間及路面改善工程	<input checked="" type="checkbox"/> 台電 <input checked="" type="checkbox"/> 自來水 <input checked="" type="checkbox"/> 中華電信 <input checked="" type="checkbox"/> 澎湖有線電視 <input checked="" type="checkbox"/> 警察局	澎湖縣政府	L= 163 m W = 11 m	預計113年下半年 度	文化路(民生路至樹德 路)	照案通過 請召開管線協調會	觀光季後施作，工期120 天
6	澎湖縣政府	113年度道路挖掘改善工程	<input checked="" type="checkbox"/> 台電 <input checked="" type="checkbox"/> 自來水 <input checked="" type="checkbox"/> 中華電信 <input type="checkbox"/> 澎湖有線電視	澎湖縣政府		預計113年上半年 度	1. 民族路、介壽路 2. 經國路 3. 大賢街 4. 永泰街(新店路至新生 路)、永順街、新明路 5. 澎25號、23號、 6. 三多路(貿商街至陽明 路) 7. 文光路(三多路至陽明 路) 8. 陽明路(光復路至民族 路) 9. 菊島福園聯外道路新明 路 10. 聖真實殿東側道路	照案通過 請管線單位配合辦 理	1. 馬公市公所道管經費 (路修費專款專用) 2. 113/3/21已召開管線協 調會

編號	路權或主辦 道路工程單 位名稱	工稱項目名稱概要	配合之管 線單位	施工單位	施工寬、長	施工期程	說明	決議	備註
7	澎湖縣政府	風櫃蛇頭山聯外道路建置工程	<input checked="" type="checkbox"/> 台電 <input checked="" type="checkbox"/> 自來水 <input checked="" type="checkbox"/> 中華電信 <input type="checkbox"/> 澎湖有線電視	澎湖縣政府		預計113/5完工		照案通過 請管線單位配合辦理	1. 台電目前進行埋管 2. 自來水重複路段 3. 中華電信辦理共管銜接工程
8	澎湖縣政府	鎖港都市計畫國宅段市區道路開闢工程	<input checked="" type="checkbox"/> 台電 <input checked="" type="checkbox"/> 自來水 <input checked="" type="checkbox"/> 中華電信 <input checked="" type="checkbox"/> 澎湖有線電視	國土管理署南區工程署	W=8m, L=310m W=12m, L=120m	施工中 路面於113/1進場		照案通過 請管線單位配合辦理	
9	澎湖縣政府	澎湖縣馬公市機三北側8米計畫道路開闢工程	<input checked="" type="checkbox"/> 台電 <input checked="" type="checkbox"/> 自來水 <input checked="" type="checkbox"/> 中華電信 <input type="checkbox"/> 澎湖有線電視	國土管理署南區工程署	W=8m, L=140m	預定113年上半年度	預計113/4月發包, 6月 開工	照案通過 請召開管線協調會	已設計完成, 正辦理徵收作業中
10	澎湖縣政府	澎湖馬公市案山段8米計畫道路開闢計畫	<input checked="" type="checkbox"/> 台電 <input checked="" type="checkbox"/> 自來水 <input checked="" type="checkbox"/> 中華電信 <input type="checkbox"/> 澎湖有線電視	國土管理署南區工程署	W=8m, L=120m	預定113年上半年度	預計113/4月發包, 6月 開工	照案通過 請召開管線協調會	已設計完成, 正辦理徵收作業中
12	澎湖縣政府	澎13線0K+000~2K+200	<input checked="" type="checkbox"/> 台電 <input checked="" type="checkbox"/> 自來水 <input checked="" type="checkbox"/> 中華電信 <input checked="" type="checkbox"/> 澎湖有線電視	澎湖縣政府	W=8m, L=2200m	預定113年上半年度	澎13號線(湖西至青螺社區)	照案通過 請召開管線協調會	台電公司確認範圍有無重複: <b>無重複</b>
13	澎湖縣政府	113年度鄉道改善工程	<input checked="" type="checkbox"/> 台電 <input checked="" type="checkbox"/> 自來水 <input checked="" type="checkbox"/> 中華電信 <input checked="" type="checkbox"/> 澎湖有線電視	澎湖縣政府	L= 563 m W = 6-9 m	預計113年下半年度	石泉國小往205線道路段路面及水溝(澎23)	照案通過 請召開管線協調會	設計中
14	澎湖縣政府	112年度村里道路改善工程	<input checked="" type="checkbox"/> 台電 <input checked="" type="checkbox"/> 自來水 <input checked="" type="checkbox"/> 中華電信 <input checked="" type="checkbox"/> 澎湖有線電視	澎湖縣政府		施工中	龍門、東衛、東石、隘門	照案通過	

編號	路權或主辦 道路工程單 位名稱	工稱項目名稱概要	配合之管 線單位	施工單位	施工寬、長	施工期程	說明	決議	備註
15	澎湖縣政府	112年度花嶼村里道路改善工程	<input checked="" type="checkbox"/> 台電 <input checked="" type="checkbox"/> 自來水 <input checked="" type="checkbox"/> 中華電信 <input type="checkbox"/> 澎湖有線電視	澎湖縣政府		<b>施工中</b> <b>預計113年底完工</b>	2個工區	照案通過	
16	澎湖縣政府	吉貝村里道路改善工程(約略 施作區域)	<input checked="" type="checkbox"/> 台電 <input checked="" type="checkbox"/> 自來水 <input checked="" type="checkbox"/> 中華電信 <input checked="" type="checkbox"/> 澎湖有線電視	澎湖縣政府		<b>113年下半年度</b>	約略施作區域	照案通過 請召開管線協調會	設計中前瞻計畫
17	澎湖縣政府	113年度村里道路改善工程	<input checked="" type="checkbox"/> 台電 <input checked="" type="checkbox"/> 自來水 <input checked="" type="checkbox"/> 中華電信 <input checked="" type="checkbox"/> 澎湖有線電視	澎湖縣政府		113年上半年度	紅羅村、潭邊村、西溪 村、赤馬村	照案通過 請召開管線協調會	設計中
18	澎湖縣政府	前寮社區擋土牆及道路改善 工程	<input checked="" type="checkbox"/> 台電 <input checked="" type="checkbox"/> 自來水 <input checked="" type="checkbox"/> 中華電信 <input checked="" type="checkbox"/> 澎湖有線電視	澎湖縣政府		113年上半年度	前寮里	照案通過 請召開管線協調會	設計中
19	澎湖縣政府	澎湖縣馬公地區污水下水道 系統第一期工程分支管網及 用戶接管工程第二標	<input checked="" type="checkbox"/> 台電 <input checked="" type="checkbox"/> 自來水 <input checked="" type="checkbox"/> 中華電信 <input type="checkbox"/> 澎湖有線電視 <input checked="" type="checkbox"/> 警察局	澎湖縣政府 下水道科	W= m, L= 3012m	<b>施工中</b> <b>預計114/4完工</b>	光榮地區: 民族路約-五福路-文光 路660m、文光路-陽明 路-貿商街約720m、三多 路-貿商街約340m(200mm 連接管)、忠孝路影響長 度約38.5m、民遠路 140m、自立路影響長度 約82.5m、治平路 91.7m(200mm連接管)、 樹德路148.8m(200mm連 接管)、大勇街114m 雙湖園地區: 204縣道20m、澎23鄉道 250m	照案通過 請管線單位配合辦 理	1. 公所道路修復暫緩實施 2. 中華電信已提供管線位 置資料,請下水道科施工 前再次聯繫確認,避免挖 壞管線



編號	路權或主辦 道路工程單 位名稱	工稱項目名稱概要	配合之管 線單位	施工單位	施工寬、長	施工期程	說明	決議	備註
20	澎湖縣政府	澎湖縣馬公地區污水下水道系統第一期工程-分支管網及用戶接管工程第三標	<input checked="" type="checkbox"/> 台電 <input checked="" type="checkbox"/> 自來水 <input checked="" type="checkbox"/> 中華電信 <input checked="" type="checkbox"/> 澎湖有線電視 <input type="checkbox"/> 警察局	澎湖縣政府 下水道科		施工中	五福路78巷89m、五福路61巷77m、五福路138巷215m、五福路638m、忠孝路85m、忠孝路77巷52m、信義路165m、文光路150m	照案通過 請管線單位配合辦理	
21	澎湖縣政府	112年度排水急需改善工程	<input checked="" type="checkbox"/> 台電 <input checked="" type="checkbox"/> 自來水 <input checked="" type="checkbox"/> 中華電信 <input checked="" type="checkbox"/> 澎湖有線電視 <input checked="" type="checkbox"/> 新世紀資通	澎湖縣政府	橋板拆除重建	預計113/5開工	湖西鄉城北1號過路橋板拆除重建	照案通過	自來水公司須配合，現場協調
22	澎湖縣政府	113年度污水下水道道路挖掘修復工程	<input checked="" type="checkbox"/> 台電 <input checked="" type="checkbox"/> 自來水 <input checked="" type="checkbox"/> 中華電信 <input checked="" type="checkbox"/> 澎湖有線電視	澎湖縣政府 下水道科		預計113年6月~114年度	石泉社區(204縣道以北、澎23鄉道以西)	照案通過 請召開管線協調會	設計中
24	澎湖縣政府	113年度雨水下水道改善工程	<input checked="" type="checkbox"/> 台電 <input checked="" type="checkbox"/> 自來水 <input checked="" type="checkbox"/> 中華電信 <input checked="" type="checkbox"/> 澎湖有線電視	澎湖縣政府	W=m L=300m	113年上半年度	文光路及成功街兩雨水下水道箱涵頂板改善工程 成功街-三多至文光、文光路-三多至陽明)、石滬廣場下方雨水下水道改善工程(箱涵重建工程，中山路至馬公港)	照案通過 113/3/15召開管線協調會	1.與台電嘉南供電確認 2.與中華電信公司確認，手孔於箱涵上
25	馬公市公所	112年度馬公市各里道路改善工程(第2標)	<input checked="" type="checkbox"/> 台電 <input checked="" type="checkbox"/> 自來水 <input checked="" type="checkbox"/> 中華電信 <input checked="" type="checkbox"/> 澎湖有線電視 <input checked="" type="checkbox"/> 警察局	馬公市公所		施工中 預計113/6完工	五福路、石泉、風櫃、前寮、興仁	照案通過	屆時完工請公所於系統繪製禁挖範圍
26	馬公市公所	112年度馬公市各里道路改善工程(第3標)	<input checked="" type="checkbox"/> 台電 <input checked="" type="checkbox"/> 自來水 <input checked="" type="checkbox"/> 中華電信 <input checked="" type="checkbox"/> 澎湖有線電視 <input checked="" type="checkbox"/> 警察局	馬公市公所		施工中 預計113/6完工	鐵線、井坎	照案通過	屆時完工請公所於系統繪製禁挖範圍
27	澎湖縣湖西鄉公所	湖西鄉道路改善工程第3標	<input checked="" type="checkbox"/> 台電 <input checked="" type="checkbox"/> 自來水 <input checked="" type="checkbox"/> 中華電信 <input checked="" type="checkbox"/> 澎湖有線電視	澎湖縣湖西鄉公所	W=約6.42m, L=約1204m	113年下半年度	1.澎13號鄉道至白坑活動中心路段 2.青螺、白坑生命紀念館聯外道路 3.許家村152號宅至203縣道 4.沙港社區活動中心西側及北側道路 5.潭邊新段1051-8地號(潭邊村21-3號~32-3號)	照案通過 請召開管線協調會	1.俟縣府設計審議紀錄通過 2.中華電信須配合 3.屆時完工請公所於系統繪製禁挖範圍

編號	路權或主辦 道路工程單 位名稱	工稱項目名稱概要	配合之管 線單位	施工單位	施工寬、長	施工期程	說明	決議	備註
28	澎湖縣湖西 鄉公所	湖西鄉道路改善工程第4標	<ul style="list-style-type: none"> <li>■台電</li> <li>■自來水</li> <li>■中華電信</li> <li>■澎湖有線電視</li> </ul>	澎湖縣湖西鄉公所	W=約5m, L=約1840m	113年下半年度	1. 西溪國小西側通學道路 2. 龍門戰車廁所至風力發電沿線 3. 沙港國小西南側通學道路	照案通過 請召開管線協調會	1. 俟縣府設計審議紀錄通過 2. 中華電信須配合 3. 屆時完工請公所於系統繪製禁挖範圍
29	澎湖縣湖西 鄉公所	湖西鄉許家村AC路面及排水改善工程	<ul style="list-style-type: none"> <li>■台電</li> <li>■自來水</li> <li>■中華電信</li> <li>■澎湖有線電視</li> </ul>	澎湖縣湖西鄉公所	W=約8m, L=約450m	113年下半年度	許家村四季常照養護中心至許家飛彈部隊軍營水溝新設及AC路面重鋪	照案通過 請召開管線協調會	1. 俟縣府設計審議紀錄通過 2. 中華電信須配合 3. 屆時完工請公所於系統繪製禁挖範圍
30	澎湖縣湖西 鄉公所	湖西鄉水溝興建改善工程	<ul style="list-style-type: none"> <li>■台電</li> <li>■自來水</li> <li>■中華電信</li> <li>■澎湖有線電視</li> </ul>	澎湖縣湖西鄉公所	水溝寬60cm 路面寬約4m	113年上半年度	1. 白坑5-1號宅往西83.3m水溝。 2. 尖山49號宅前56.3m水溝。 3. 西溪142號宅往西81.3m水溝及路面。 4. 許家村68號宅130.4m水溝。 5. 許家村75-1至75-6號宅128m水溝及路面。	照案通過 請召開管線協調會	
31	澎湖縣湖西 鄉公所	太武村、城北村、隘門村環境設施改善工程	<ul style="list-style-type: none"> <li>■台電</li> <li>■自來水</li> <li>■中華電信</li> <li>■澎湖有線電視</li> </ul>	澎湖縣湖西鄉公所	水溝寬60cm	113年上半年度	1. 太武村往活動中心溝蓋整建200m。 2. 澎21縣道北側(城北村8號~28號水溝打除重作)94.9m。 3. 城北段 479地號加寬路面長82.8m寬1m(原有路面再往北加寬)。	照案通過 請召開管線協調會	
32	澎湖縣湖西 鄉公所	(113)湖西鄉農路改善工程	<ul style="list-style-type: none"> <li>■台電</li> <li>■自來水</li> <li>■中華電信</li> <li>■澎湖有線電視</li> </ul>	澎湖縣湖西鄉公所	長：770公尺 寬：4.6公尺	113年上半年度	農澎湖022林投檸檬園至澎13號線鄉道。	照案通過 請召開管線協調會	

編號	路權或主辦 道路工程單 位名稱	工稱項目名稱概要	配合之管 線單位	施工單位	施工寬、長	施工期程	說明	決議	備註
33	澎湖縣湖西 鄉公所	113年度湖西鄉村里道路挖掘 改善工程	<input checked="" type="checkbox"/> 台電 <input checked="" type="checkbox"/> 自來水 <input checked="" type="checkbox"/> 中華電信 <input checked="" type="checkbox"/> 澎湖有線電視	澎湖縣湖西鄉 公所	長：約1038公 尺 寬：約4.5~7公 尺	113年上半年度	1、南寮村 澎14鄰南寮 ・石敢當至146號之2路 叉。 2、南寮村縣道202至15- 5號。 3、湖西村澎40鄰202縣 道至43之20號。 4、西溪8-1號至4號。 5、龍門安良廟社區公園 入口至145-1號。 6、鼎灣村澎11號線至 23-1號前。 7、成功村117號至111 號。 8、東石村1號至10號。	照案通過 請召開管線協調會	
34	白沙鄉公所	澎湖縣白沙鄉道路及附屬設 施改善工程中屯村(第4標)	<input checked="" type="checkbox"/> 台電 <input checked="" type="checkbox"/> 自來水 <input checked="" type="checkbox"/> 中華電信 <input checked="" type="checkbox"/> 澎湖有線電視	白沙鄉公所	W=8M L=1, 217M	規劃設計中 預計113年度7月- 12月	中屯村	照案通過 請召開管線協調會	
35	公路局 澎湖工務段	69KV澎湖~馬公紅白線 M10~M12人孔提升點檢	<input checked="" type="checkbox"/> 台電 <input type="checkbox"/> 自來水 <input type="checkbox"/> 中華電信 <input type="checkbox"/> 澎湖有線電視	台電嘉南供電 區營運處	W= 1.6 m L= 1.6 m *3處	預計113年11月施 工	人孔開孔點檢 (204縣道6K+903~204縣 道 6K+495)	照案通過	1. 人手孔檢點後請辦理下 地 2. 禁挖期至113/12/4，請 過禁挖期再行申請
36	公路局 澎湖工務段	尖山~赤崁線M42人孔提升及 降埋(203 縣道 4K+953，往 安宅社區路口)	<input checked="" type="checkbox"/> 台電 <input type="checkbox"/> 自來水 <input type="checkbox"/> 中華電信 <input type="checkbox"/> 澎湖有線電視	台電嘉南供電 區營運處	W= 1.6 m L= 1.6 m *1處	預計113年11月施 工	因人孔曾有滲水情形， 故須抽水配合澎湖工務 段路面改善工程降埋後 ，俟完工後提升(203縣 道4K+953，往安宅社區 路口)	照案通過	請於4月前或10月後辦理
37	公路局 澎湖工務段	69kV澎湖~尖山紅白線M1及澎 湖~馬公紅白線M2人孔提升	<input checked="" type="checkbox"/> 台電 <input type="checkbox"/> 自來水 <input type="checkbox"/> 中華電信 <input type="checkbox"/> 澎湖有線電視	台電嘉南供電 區營運處	W= 1.6 m L= 1.6 m *2處	預計113年11月施 工	人孔開孔點檢 (204縣道 8K+911~204縣道9K+171 ，尖山電廠周圍)	照案通過	

編號	路權或主辦 道路工程單 位名稱	工稱項目名稱概要	配合之管 線單位	施工單位	施工寬、長	施工期程	說明	決議	備註
38	澎湖縣政府	69kV澎湖-紅白線M36-M41人孔提升	<input checked="" type="checkbox"/> 台電 <input type="checkbox"/> 自來水 <input type="checkbox"/> 中華電信 <input type="checkbox"/> 澎湖有線電視	台電嘉南供電區營運處	W= 1.6 m L= 1.6 m *6處	預計113年11月施工	人孔開孔點檢（新店路4之2號(花菜干)-197號(喜來登飯店旁)）	照案通過	
39	湖西鄉公所	白坑村(社區)架空線路地下化預埋管路工程	<input checked="" type="checkbox"/> 台電 <input type="checkbox"/> 自來水 <input type="checkbox"/> 中華電信 <input type="checkbox"/> 澎湖有線電視	臺灣電力股份有限公司澎湖區處	W= 0.6m, L=2,000m	預計113年4月-10月	澎13號線部分~白坑社區規劃設計中	照案通過	1.發包中 2.縣府預計113年度施作工程，請與土木科確認路段及期程，並於前辦理完成(無重複路段) 3.湖西鄉公所相關工程有無重複
40	七美鄉公所	七美鄉平和村線路改善預埋管路工程	<input checked="" type="checkbox"/> 台電 <input type="checkbox"/> 自來水 <input type="checkbox"/> 中華電信 <input type="checkbox"/> 澎湖有線電視	臺灣電力股份有限公司澎湖區處	w=管溝寬度 0.6m、 L=1,600m	預計113年4月~10月	七美鄉平和村垃圾掩埋場~潭子港~機場跑道南側(九孔養殖池)及七美海鮮風味	照案通過	1.辦理發包中 2.架空部分請一併檢討辦理地下
41	公路局 澎湖工務段 /澎湖縣政府	馬公海淡廠至成功場管線連絡工程	<input type="checkbox"/> 台電 <input checked="" type="checkbox"/> 自來水 <input type="checkbox"/> 中華電信 <input type="checkbox"/> 澎湖有線電視	台灣自來水公司第七區管理處	W=1.5 m, L=1,300m	預計112年至113年 預計113年至115年	本案預定由澎202號線(國軍副食品供應站門口)至成功淨水場路段	照案通過	1.設計中，預計112年底發包 2.經查202縣道禁挖時間至112年11月，請於過禁挖專案向工務段申請，施工完成需重新鋪設道路 3.澎21線部分路段與土木科(112-16)重複，請於縣府施作前完成 澎21線112年度已部分重新創鋪，請過禁挖期再行開挖
42	公路局 澎湖工務段 /湖西鄉公所	烏坎海淡廠送白沙淨水場清水管工程	<input type="checkbox"/> 台電 <input checked="" type="checkbox"/> 自來水 <input type="checkbox"/> 中華電信 <input type="checkbox"/> 澎湖有線電視	台灣自來水公司第七區管理處	W=1.0m, L=14,000m	預計112年至113年 預計113年至115年	本案預計由澎202號線(東衛國軍副食品供應站門口)沿澎12號線至鼎灣轉203號線至赤坎白沙淨水場，全長約14,000m，依各路段未禁挖可施工路段分別於112-113年辦理。	照案通過	1.設計中 2.經查部分(圖檔黑線)禁挖時間至112年11月11日，請於過禁挖向工務段申請 3.施工完成需重新鋪設道路 4.請路權單位表示意見

編號	路權或主辦 道路工程單 位名稱	工稱項目名稱概要	配合之管 線單位	施工單位	施工寬、長	施工期程	說明	決議	備註
43	七美鄉公所	澎湖湖七美鄉平和村汰換管 線工程	<input type="checkbox"/> 台電 <input checked="" type="checkbox"/> 自來水 <input type="checkbox"/> 中華電信 <input type="checkbox"/> 澎湖有線電視	台灣自來水公 司第七區管理 處澎湖營運所	w=管溝寬度 0.6m、 L=5,600m	設計中 預計113年度發包	本案預計汰換平和村頂 茄埕、下茄埕與九孔生 態園區等區域管線汰換	照案通過	1.請與七美鄉公所確認是 否有無禁挖並取得同意 2.部分路段與鄉公所113 年度工程重複(紅色路線) ，請與鄉公所協調 與公所協調確認後，除紅 色路線不同意，餘路段同 意申請
44	馬公市公所	澎湖馬公市文化路、文康街 汰換管線工程(三總小區汰換 管線工程)	<input type="checkbox"/> 台電 <input checked="" type="checkbox"/> 自來水 <input type="checkbox"/> 中華電信 <input type="checkbox"/> 澎湖有線電視	台灣自來水公 司第七區管理 處澎湖營運所	w=管溝寬度 0.6m、 L=470m	施工中 113年1月進場	本案預計汰換文化路與 文康街路段管線汰換	照案通過	文化路請復原標線
45	公路局 澎湖工務段 澎湖縣政府	澎湖馬公供水改善工程(海淡 300汰換管線工程)	<input type="checkbox"/> 台電 <input checked="" type="checkbox"/> 自來水 <input type="checkbox"/> 中華電信 <input type="checkbox"/> 澎湖有線電視	台灣自來水公 司第七區管理 處澎湖營運所	w=管溝寬度 1m、 L=70m	本案因承攬商需配 合其餘工程施工， 目前尚無法進場， 預計113/7月再進 場。	本案預計辦理澎204號線 3K+200M-3K+250M(含橫 越)(204號線與205號線 路口)，及澎205號線 0K+700M處(三官殿前)管 線連接改善	照案通過	1.三官殿前開挖範圍如涉 及禁挖路段，請於過禁挖 再行申請 2.204縣道請於7-8月辦理 完成
46	馬公市公所	澎湖馬公市文明路126巷等汰 換管線工程(三總小區汰換管 線工程)	<input checked="" type="checkbox"/> 台電 <input checked="" type="checkbox"/> 自來水 <input type="checkbox"/> 中華電信 <input type="checkbox"/> 澎湖有線電視	台灣自來水公 司第七區管理 處澎湖營運所	w=管溝寬度 0.6m、 L=1,500m	施工中 113年1月進場	本案預計辦理馬公市文 明路126巷及周邊道路管 線汰換，原列於111年辦 理，改列入112年辦理。	照案通過	
47	馬公市公所	澎湖馬公市六合路等汰換管 線工程	<input type="checkbox"/> 台電 <input checked="" type="checkbox"/> 自來水 <input type="checkbox"/> 中華電信 <input type="checkbox"/> 澎湖有線電視	台灣自來水公 司第七區管理 處澎湖營運所	w=管溝寬度 0.6m、 L=2,300m	施工中 113年3月進場	本案預計辦理馬公市六 合路整段及周邊道路管 線汰換，原列於111年辦 理，改列入112年辦理。	照案通過	1.請專案申請，後續辦理 專款專用創鋪改善工程 2.請分段施作(中華路路 口-巴適、-澎科大門 口、-西衛)

編號	路權或主辦 道路工程單 位名稱	工稱項目名稱概要	配合之管 線單位	施工單位	施工寬、長	施工期程	說明	決議	備註
48	公路局澎湖 工務段及馬 公市公所	澎湖馬公市烏坎海淡廠前送 水管汰換工程(海淡300汰換 管線工程)	<input type="checkbox"/> 台電 <input checked="" type="checkbox"/> 自來水 <input type="checkbox"/> 中華電信 <input type="checkbox"/> 澎湖有線電視	台灣自來水公 司第七區管理 處澎湖營運所	w=管溝寬度 0.8m、 L=800m	本案因承攬商需配 合其餘工程施工， 目前尚無法進場， 預計113/7月再進 場。	本案預計辦理烏坎海淡 廠前至204號線(含橫越 204線路段)送水管汰換	照案通過	縣府預計113年度施作工 程，請於前施作完成
49	馬公市公所	澎湖馬公市新營路南段管線 汰換工程(三總小區汰換管線 工程)	<input type="checkbox"/> 台電 <input checked="" type="checkbox"/> 自來水 <input type="checkbox"/> 中華電信 <input type="checkbox"/> 澎湖有線電視	台灣自來水公 司第七區管理 處澎湖營運所	w=管溝寬度 0.6m、 L=1100m	施工中 113年1月進場	本案預計辦理新營路南 段及澎澄飯店南側道路 管線汰換	照案通過	
50	馬公市公所	澎湖馬公市敬業街等汰換管 線工程	<input type="checkbox"/> 台電 <input checked="" type="checkbox"/> 自來水 <input type="checkbox"/> 中華電信 <input type="checkbox"/> 澎湖有線電視	台灣自來水公 司第七區管理 處澎湖營運所	w=管溝寬度 0.6m、 L=1,200m	預計113年	本案預計辦理馬公市敬 業街及203號線台電公司 周邊道路管線汰換，原 列入112年改列入113年 辦理。	照案通過	
51	馬公市公所	澎湖地區加油站地下儲槽暨 油電管等更新工程-鎖港漁船 站	<input checked="" type="checkbox"/> 台電 <input checked="" type="checkbox"/> 自來水 <input checked="" type="checkbox"/> 中華電信 <input checked="" type="checkbox"/> 澎湖有線電視	中油公司澎湖 營業處馬公直 銷服務中心	W= 1 m L= 365 m	預計113年年中至 114年	鎖港漁船站發油管線汰 換工程	俟馬公市公所決議	請與馬公市公所確認是否 有無禁挖並取得同意
52	公路局澎湖 工務段 /馬公市公所	台灣中油6吋及8吋管線開挖 檢查(202縣道國軍副食品段)	<input checked="" type="checkbox"/> 台電 <input checked="" type="checkbox"/> 自來水 <input checked="" type="checkbox"/> 中華電信 <input checked="" type="checkbox"/> 澎湖有線電視	台灣中油澎湖 營業處湖西供 油服務中心	W=1.5 m, L= 40 m	預計112年年中至113 年中 預計113年年中至 114年底	1. 澎21縣及202縣道(國 軍副食品)交接處橫切道 路至202縣道國軍副食品 段檢查2條長途管線狀 況。2. 確認其它管線是否 有影響到中油管線	照案通過	1. 禁挖期限至112年11月 11日，請於過禁挖再行申 請 2. 與台電嘉南供電確認有 無影響
53	澎湖縣政府	台灣中油8吋管線緊密電位開 挖驗證興港南街	<input checked="" type="checkbox"/> 台電 <input checked="" type="checkbox"/> 自來水 <input checked="" type="checkbox"/> 中華電信 <input checked="" type="checkbox"/> 澎湖有線電視	台灣中油澎湖 營業處湖西供 油服務中心	W=4 m, L= 6 m	預計113年年中至 114年底	管線緊密電位開挖驗證	俟路權單位同意	港埠用地(工務處港灣科)
54	湖西鄉公所	台灣中油8吋管線緊密電位開 挖-成功水庫東側小路	<input checked="" type="checkbox"/> 台電 <input checked="" type="checkbox"/> 自來水 <input checked="" type="checkbox"/> 中華電信 <input checked="" type="checkbox"/> 澎湖有線電視	台灣中油澎湖 營業處湖西供 油服務中心	W=4 m, L= 6 m	預計113年年中至 114年底	管線緊密電位開挖驗證	俟路權單位同意	

編號	路權或主辦 道路工程單 位名稱	工稱項目名稱概要	配合之管 線單位	施工單位	施工寬、長	施工期程	說明	決議	備註
55	公路局澎湖 工務段	台灣中油8吋管線緊密電位開 挖-成功國小對面202縣道	<input checked="" type="checkbox"/> 台電 <input checked="" type="checkbox"/> 自來水 <input checked="" type="checkbox"/> 中華電信 <input checked="" type="checkbox"/> 澎湖有線電視	台灣中油澎湖 營業處湖西供 油服務中心	W=4 m, L= 6 m	預計113年年中至 114年底	管線緊密電位開挖驗證	俟路權單位同意	
56	公路局澎湖 工務段	台灣中油8吋管線緊密電位開 挖-幸福民宿對面202縣道	<input checked="" type="checkbox"/> 台電 <input checked="" type="checkbox"/> 自來水 <input checked="" type="checkbox"/> 中華電信 <input checked="" type="checkbox"/> 澎湖有線電視	台灣中油澎湖 營業處湖西供 油服務中心	W=4 m, L= 6 m	預計113年年中至 114年底	管線緊密電位開挖驗證	俟路權單位同意	
57	公路局澎湖 工務段	台灣中油8吋管線緊密電位開 挖-西溪社區招牌附近樹林	<input checked="" type="checkbox"/> 台電 <input checked="" type="checkbox"/> 自來水 <input checked="" type="checkbox"/> 中華電信 <input checked="" type="checkbox"/> 澎湖有線電視	台灣中油澎湖 營業處湖西供 油服務中心	W=4 m, L= 6 m	預計113年年中至 114年底	管線緊密電位開挖驗證	俟路權單位同意	
58	公路局澎湖 工務段	台灣中油8吋管線緊密電位開 挖-202縣道與澎19鄉道交界 處	<input checked="" type="checkbox"/> 台電 <input checked="" type="checkbox"/> 自來水 <input checked="" type="checkbox"/> 中華電信 <input checked="" type="checkbox"/> 澎湖有線電視	台灣中油澎湖 營業處湖西供 油服務中心	W=4 m, L= 6 m	預計113年年中至 114年底	管線緊密電位開挖驗證	俟路權單位同意	
59	公路局澎湖 工務段/湖西 鄉公所/白沙 鄉公所/西嶼 鄉公所	113年度海纜登陸管道專案建 設	<input type="checkbox"/> 台電 <input type="checkbox"/> 自來水 <input type="checkbox"/> 中華電信 <input type="checkbox"/> 澎湖有線電視 <input type="checkbox"/> 警察局	中華電信	人孔172 手孔56	細部設計 113年下半年度發 包施工	204縣道(隘門、林投)- 澎13-202-203-西嶼	俟路權單位同意	1. 有小部份管挖，大部分 提升人手孔。 2. 遇禁挖路段請過禁挖期 再行申請
60	公路局澎湖 工務段/澎湖 縣政府	澎205號線7K+7.5起~204號線 0K至0K+3.6~201號線0K+2 埋設管道改善線路工程	<input type="checkbox"/> 台電 <input checked="" type="checkbox"/> 自來水公司 <input type="checkbox"/> 新世紀資通 <input checked="" type="checkbox"/> 澎湖有線電視	新世紀資通	W=管溝寬度1m L=600m	預計113年6月~114 年度	本案預計辦理澎205號線 7K+7.5-澎204號線0K至 0K+3.6~澎201號線0K+2 處管線連接改善	照案通過 禁挖路段請過禁挖 期再行施作	1. 201縣道禁挖期至 113/12/4，請過禁挖期再 行申請 2. 上系統申請取得路證方 可開挖施作

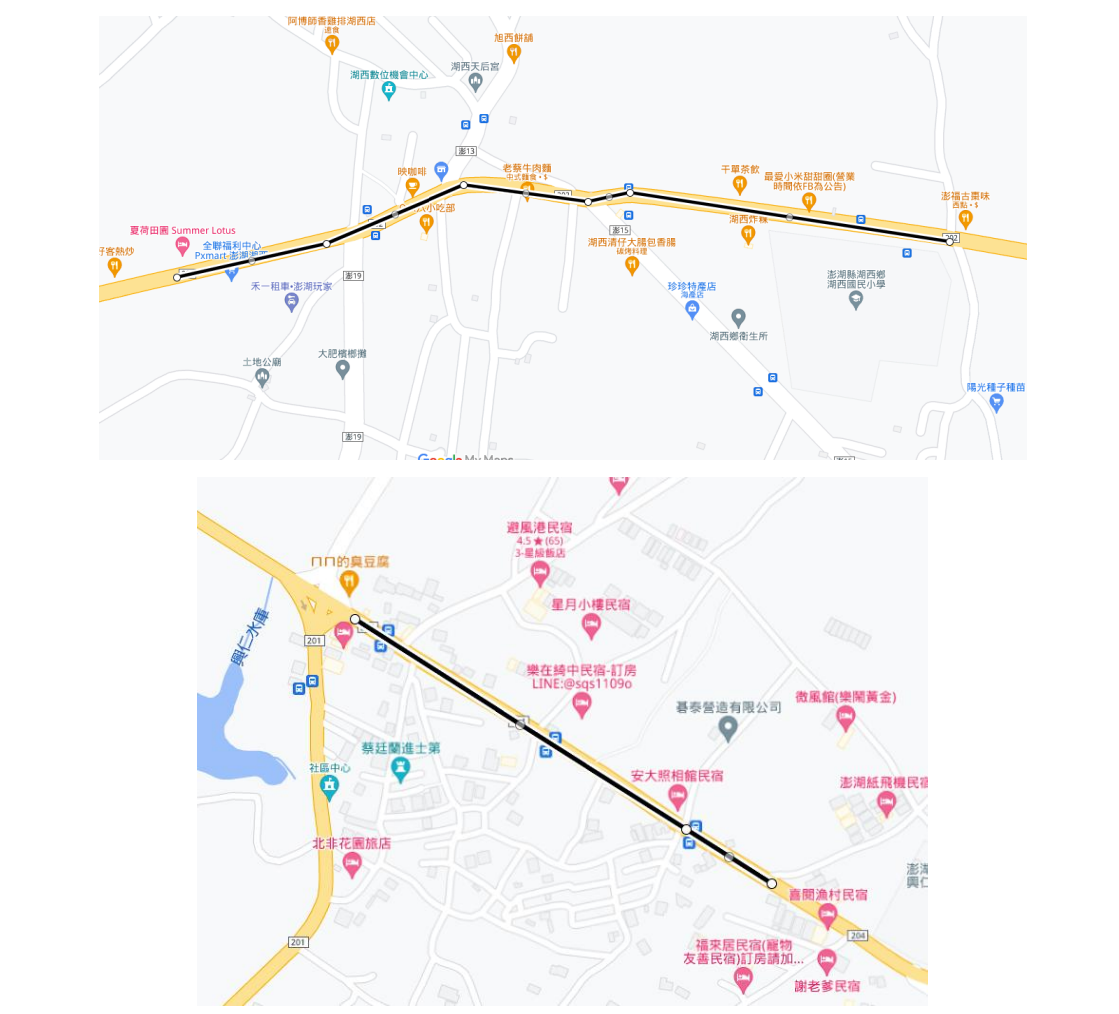
澎湖縣轄區內114年至115年度預計辦理之道路及管線工程項目彙整表

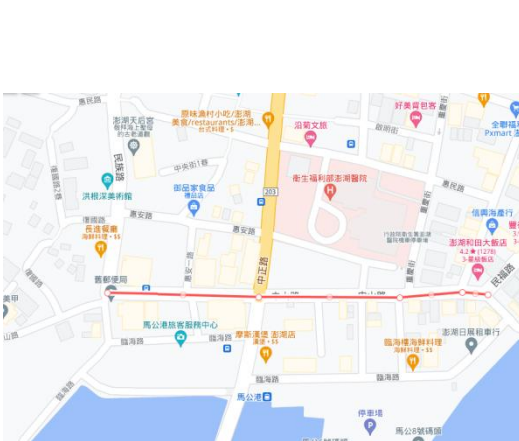

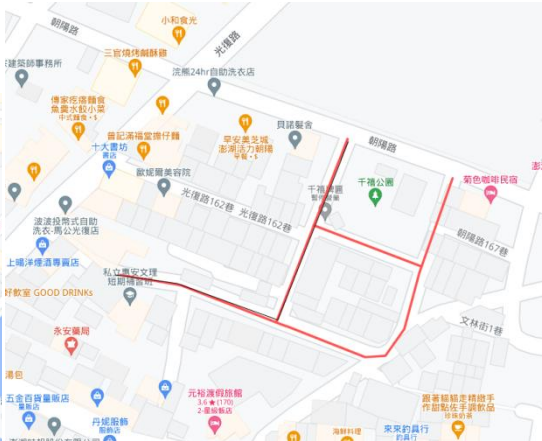


編號	路權或主辦道路工程單位名	工稱項目名稱概要	配合之管線單位	施工單位	施工寬、長	施工工期	說明	決議	備註
1	公路局 澎湖工務段	203縣道16K-19K、31K+500-34K+095	<input checked="" type="checkbox"/> 台電 <input checked="" type="checkbox"/> 自來水 <input checked="" type="checkbox"/> 中華電信 <input checked="" type="checkbox"/> 澎湖有線電視	澎湖縣政府	W=m, L=m	預計114年下半年度		照案通過 請召開管線協調會	
2	澎湖縣政府	「澎20線道路拓寬工程(烏坎-隘門)」	<input checked="" type="checkbox"/> 台電 <input checked="" type="checkbox"/> 自來水 <input checked="" type="checkbox"/> 中華電信 <input checked="" type="checkbox"/> 澎湖有線電視	澎湖縣政府	W=m, L=1288m	預計114年上半年度		照案通過 請召開管線協調會	自來水公司需配合
3	澎湖縣政府	澎湖縣馬公地區污水下水道系統第二期工程-主次幹管工程第一標	<input checked="" type="checkbox"/> 台電 <input checked="" type="checkbox"/> 自來水 <input checked="" type="checkbox"/> 中華電信 <input checked="" type="checkbox"/> 澎湖有線電視	澎湖縣政府 下水道科	短管推進 L=3,700m	預計114年~115年度	1. 同和路-新店路-文德路 2. 203縣道(文化局-華勇預拌廠前)	照案通過 請召開管線協調會	
4	澎湖縣政府	澎湖縣馬公地區污水下水道系統第二期工程-P1揚水站及壓力管工程	<input checked="" type="checkbox"/> 台電、 <input checked="" type="checkbox"/> 自來水公司、 <input checked="" type="checkbox"/> 中華電信、 <input checked="" type="checkbox"/> 澎湖有線電視	澎湖縣政府 下水道科	壓力管 L=1,440m	預計114年~115年度	1. 國際廣場-體育園區道路-中華路口 2. 國際廣場-新生路-新村路	照案通過 請召開管線協調會	
5	澎湖縣政府	澎湖縣馬公地區污水下水道系統第二期工程-分支管網及用戶接管工程第一標(Ca)	<input checked="" type="checkbox"/> 台電、 <input checked="" type="checkbox"/> 自來水公司、 <input checked="" type="checkbox"/> 中華電信、 <input checked="" type="checkbox"/> 澎湖有線電視	澎湖縣政府 下水道科	短管推進 L=3,499m	預計114年~116年度	新店路以北、中華路以南	照案通過 請召開管線協調會	
6	澎湖縣政府	114年度雨水下水道改善工程	<input type="checkbox"/> 台電、 <input type="checkbox"/> 自來水公司、 <input type="checkbox"/> 中華電信、 <input type="checkbox"/> 澎湖有線電視 <input type="checkbox"/> 警察局	澎湖縣政府	W=m L=300m	114年度	同和路雨水下水道箱涵頂板改善工程(同和路-中華至新生)	照案通過	1. 中華電信須配合
7	馬公市公所	澎湖馬公東衛、城北汰換管線工程	<input type="checkbox"/> 台電 <input checked="" type="checkbox"/> 自來水公司 <input type="checkbox"/> 中華電信 <input type="checkbox"/> 澎湖有線電視	台灣自來水公司第七區管理處澎湖營運所	w=管溝寬度 0.6m、 L=9,000m	本案已解約，預計114年6月起再辦理發包施作	本案預計辦理馬公市東衛里及湖西鄉城北村社區內管線汰換。	照案通過	


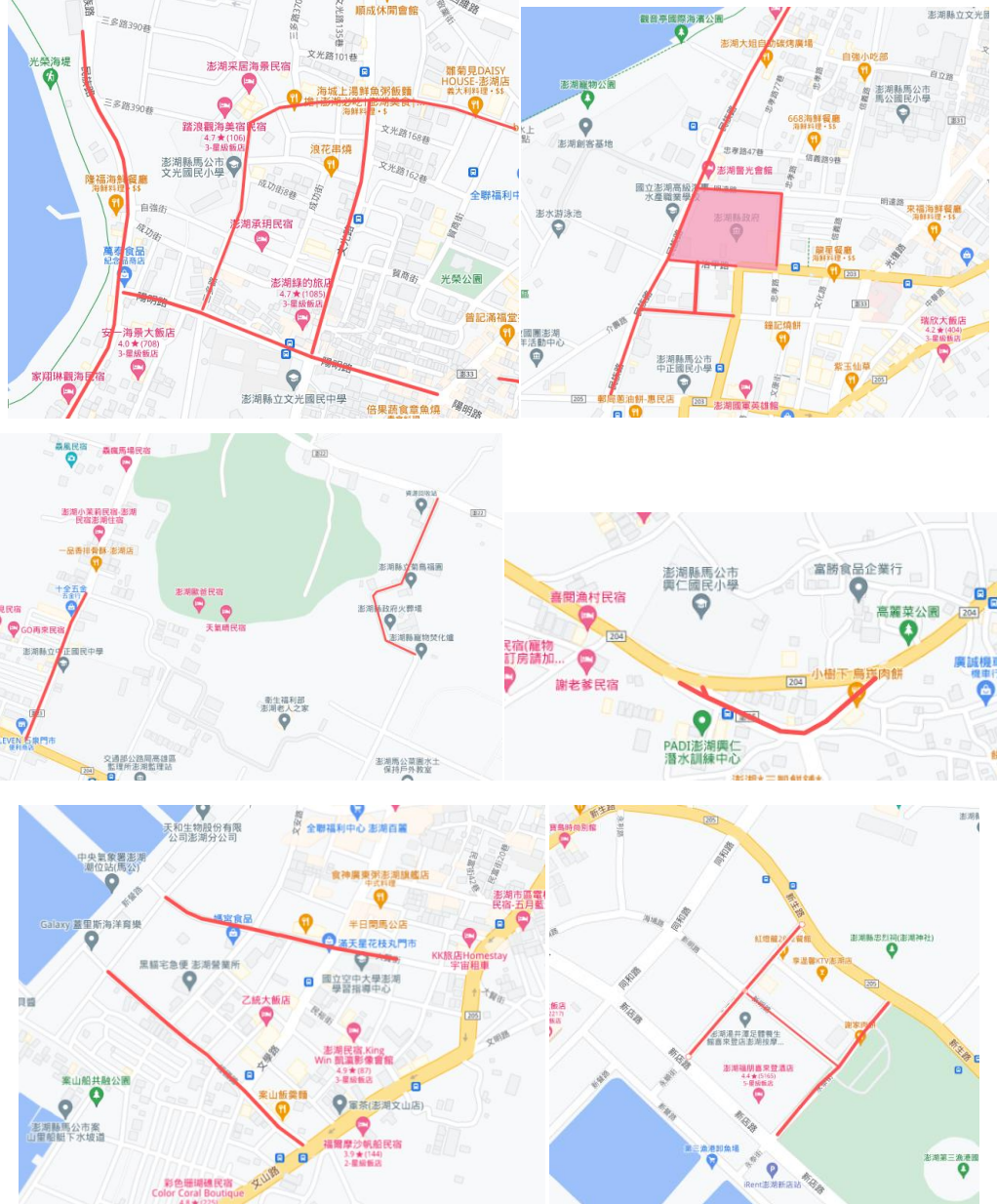


8	湖西鄉公所	澎湖湖西鄉澎12號線汰換管線工程	<input type="checkbox"/> 台電 <input checked="" type="checkbox"/> 自來水公司 <input type="checkbox"/> 中華電信 <input type="checkbox"/> 澎湖有線電視	台灣自來水公司第七區管理處澎湖營運所	w=管溝寬度 0.6m、 L=1,100m	本案因承攬商需配合其餘工程施工，本年度已無經費辦理，暫緩辦理，需視114年度工程數量評估重新編列	本案預計辦理澎12號線(鼎灣監獄-203號線路口)管線汰換。	照案通過	
9	白沙鄉公所	澎湖縣白沙鄉赤崁村管線汰換工程	<input type="checkbox"/> 台電 <input checked="" type="checkbox"/> 自來水公司 <input type="checkbox"/> 中華電信 <input type="checkbox"/> 澎湖有線電視	台灣自來水公司第七區管理處澎湖營運所	w=管溝寬度 0.6~1m、 L=14200m	設計中，預計114年度施作	汰換白沙鄉赤崁村管線	駁回 修正後再次提報 照案通過 與公所協調確認後，遇禁挖路段不施作	1. 部分路段公所112年度前瞻計畫已施作完成，屬三年禁挖 2. 請與公所協調確認可施作範圍
10	白沙鄉公所	澎湖縣白沙鄉通樑村管線汰換工程	<input type="checkbox"/> 台電 <input checked="" type="checkbox"/> 自來水公司 <input type="checkbox"/> 中華電信 <input type="checkbox"/> 澎湖有線電視	台灣自來水公司第七區管理處澎湖營運所	w=管溝寬度 0.6m~1m、 L=8600m	設計中，預計114年度施作	汰換白沙鄉通樑村管線	駁回 修正後再次提報 照案通過 與公所協調確認後，遇禁挖路段不施作	1. 部分路段公所112年度前瞻計畫已施作完成，屬三年禁挖 2. 請與公所協調確認可施作範圍
11	公路局澎湖工務段及馬公市公所	台灣中油6吋長途管線智慧型通管器檢查後開挖驗證	<input checked="" type="checkbox"/> 台電、 <input checked="" type="checkbox"/> 自來水公司、 <input checked="" type="checkbox"/> 中華電信、 <input checked="" type="checkbox"/> 澎湖有線電視、	台灣中油澎湖營業處湖西供油服務中心	W=4 m, L= 40 m	預計113年1月施工 預計114年年初至114年底	1. 範圍:馬公至湖西約12公里(興港南街-民福路-樹德路-203線1K+110-4K+200-202線0K+000-7K+530-澎19號-湖西供油中心。2. 針對智慧型通管器檢查後管線腐蝕較嚴重處進行開挖檢查	照案通過	1. 禁挖期： 澎19號-111/7/19 203線-112/7/10 民福路、興港南街-112/12/10 請與各路權單位確認是否有無禁挖並取得同意 2. 預計112年底檢查報告出再施工


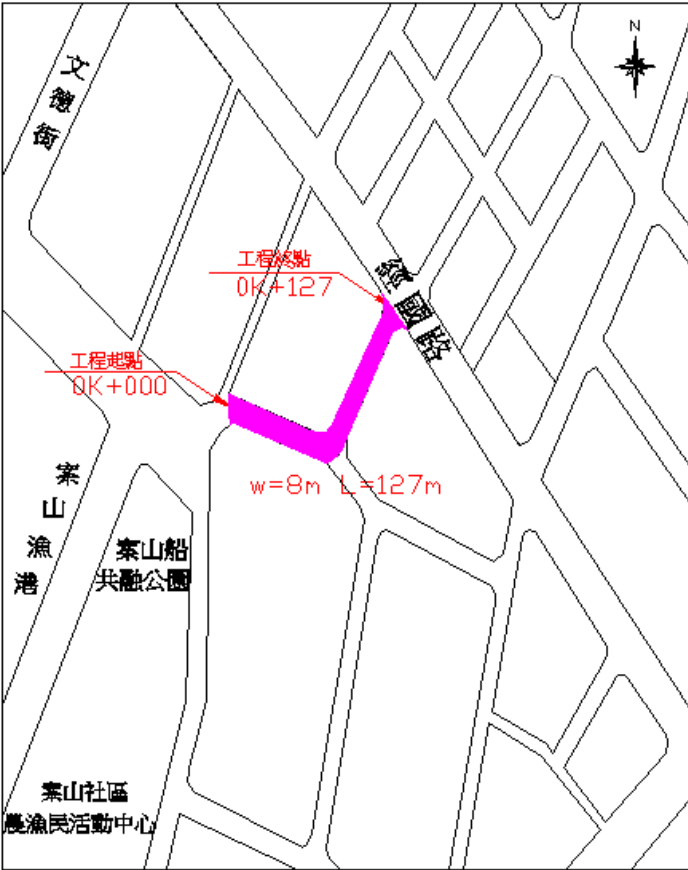
113 年度道路及管線工程項目彙整位置圖

編號	位置
<p>113-01</p> <p>201 縣道 7K+000-10K +103 路面改善及縣道擇要路面整修工程(時裡到風櫃)</p> <p>提案單位： 公路局 澎湖工務段</p>	
<p>113-02</p> <p>202 縣道 7K+200-7K+900(澎湖郵局~澎福古棗味)</p> <p>204 縣道 3K+600-4K+100(縣道擇要路面修復工程-興仁~烏坎)</p> <p>提案單位： 公路局 澎湖工務段</p>	

編號	位置	圖
<p>113-03</p> <p>113 年度市區道路改善工程</p> <p>提案單位： 澎湖縣政府</p>	 	 
<p>113-04</p> <p>澎湖縣政服務中心周邊道路改善工程</p> <p>提案單位： 澎湖縣政府</p>		


編號	位置	圖
<p>113-05</p> <p>澎湖縣馬公市文化路人行空間及路面改善工程</p> <p>提案單位： 澎湖縣政府</p>		
<p>113-06</p> <p>113 年度道路挖掘改善工程</p> <p>提案單位： 澎湖縣政府</p>		


編號	位置	圖
<p>113-07</p> <p>風櫃蛇頭山 聯外道路建 置工程</p> <p>提案單位： 澎湖縣政府</p>		
<p>113-08</p> <p>鎖港都市計 畫國宅段市 區道路開闢 工程</p> <p>提案單位： 國土管理署 南區工程署</p>		

編號	位置	圖
<p>113-09</p> <p>澎湖縣馬公市機三北側 8 米計畫道路開闢工程</p> <p>提案單位： 國土管理署 南區工程署</p>		
<p>113-10</p> <p>澎湖馬公市案山段 8 米計畫道路開闢計畫</p> <p>提案單位： 國土管理署 南區工程署</p>		

編號	位置	圖
<p>113-12</p> <p>澎 13 線 0K+000~2K+200</p> <p>提案單位： 澎湖縣政府</p>		




編號	位置	圖
<p>113-13</p> <p>113 年度鄉道改善工程 (澎 23 線)</p> <p>提案單位： 國土管理署 南區工程署</p>		

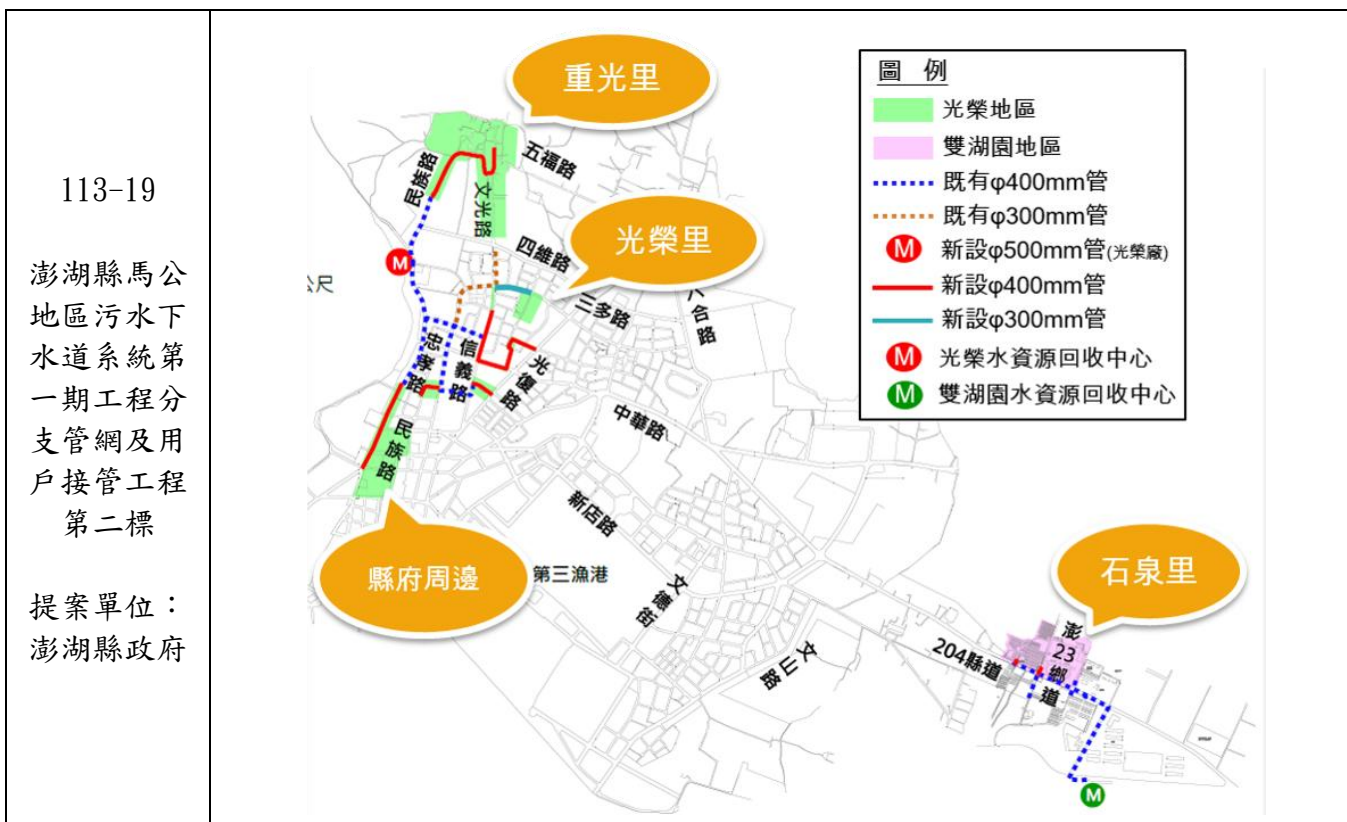
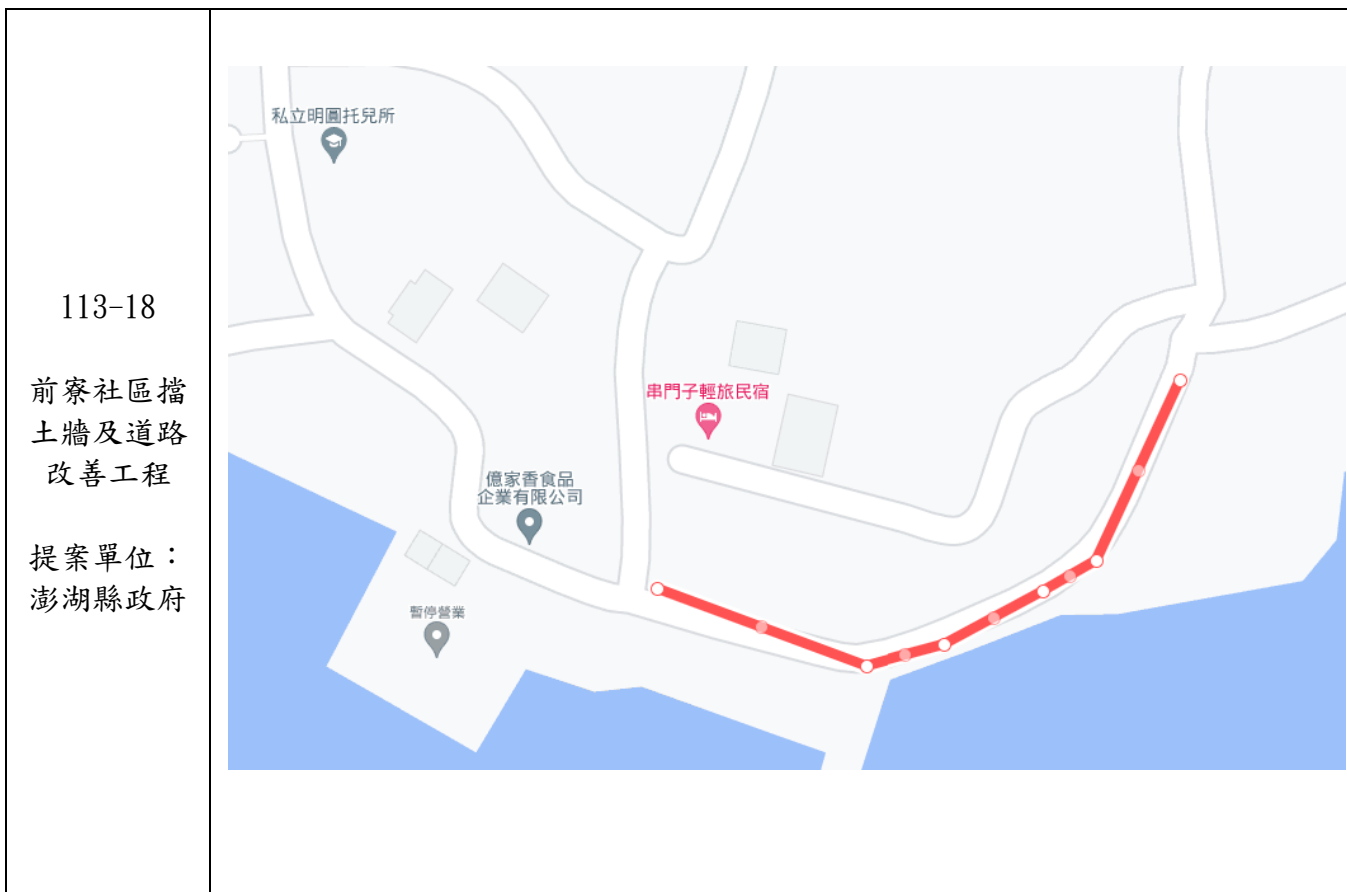
<p>113-14</p> <p>112 年度村里道路改善工程</p> <p>提案單位： 澎湖縣政府</p>	
--	--

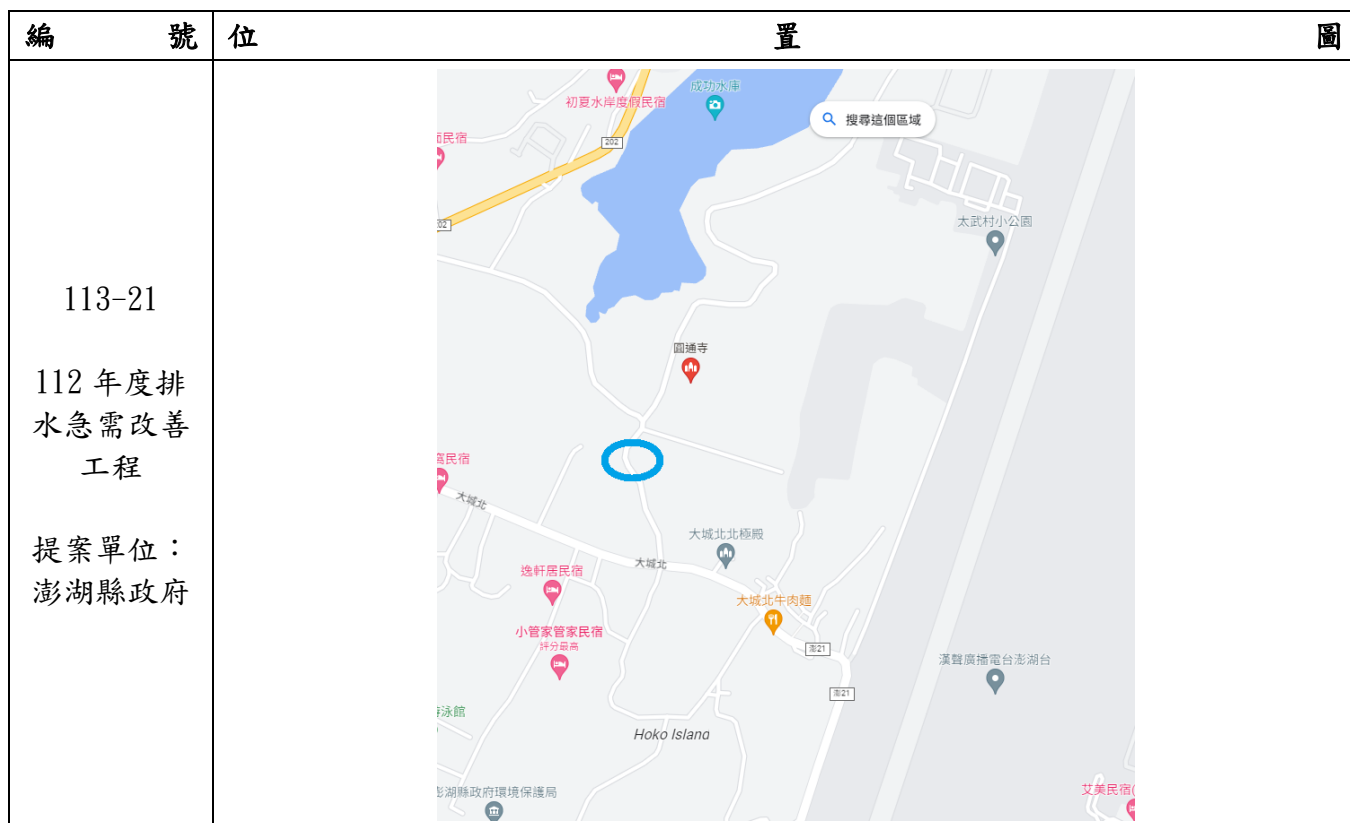
編號	位置	圖
<p>113-15</p> <p>112 年度花嶼村里道路改善工程</p> <p>提案單位： 澎湖縣政府</p>		



<p>113-16</p> <p>吉貝村里道路改善工程 (約略施作區域)</p> <p>提案單位： 澎湖縣政府</p>	
---	--

編號	位置	圖
<p>113-17</p> <p>113 年度村里道路改善工程</p> <p>提案單位： 澎湖縣政府</p>	  	

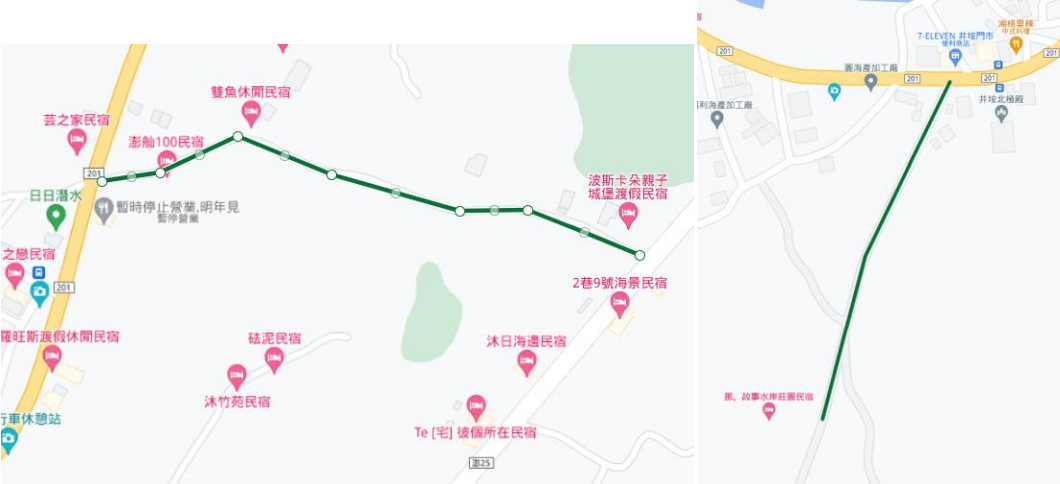




<p>113-22</p> <p>113 年度污水下水道道路挖掘修復工程</p> <p>提案單位：澎湖縣政府</p>	
--	--

編號	位置
<p>113-24</p> <p>113 年度雨水下水道改善工程</p> <p>提案單位：澎湖縣政府</p>	

編號	位置	圖
<p>113-25</p> <p>112 年度馬公市各里道路改善工程 (第 2 標)</p> <p>提案單位：馬公市公所</p>		

<p>113-26</p> <p>112 年度馬公市各里道路改善工程 (第 3 標)</p> <p>提案單位：馬公市公所</p>	
--	--

編號	位置
<p>113-27</p> <p>湖西鄉道路改善工程第 3 標</p> <p>提案單位：湖西鄉公所</p>	





113-28

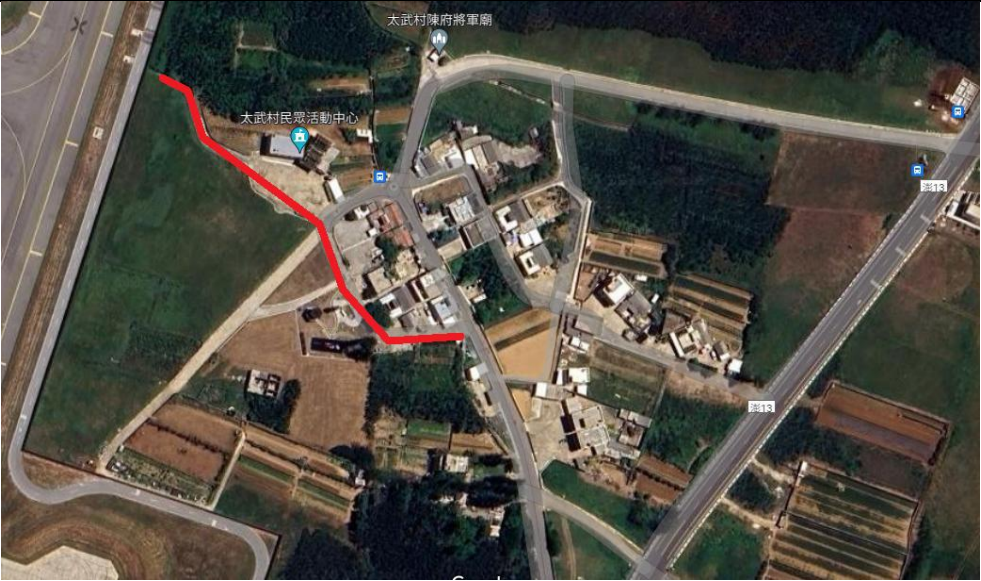
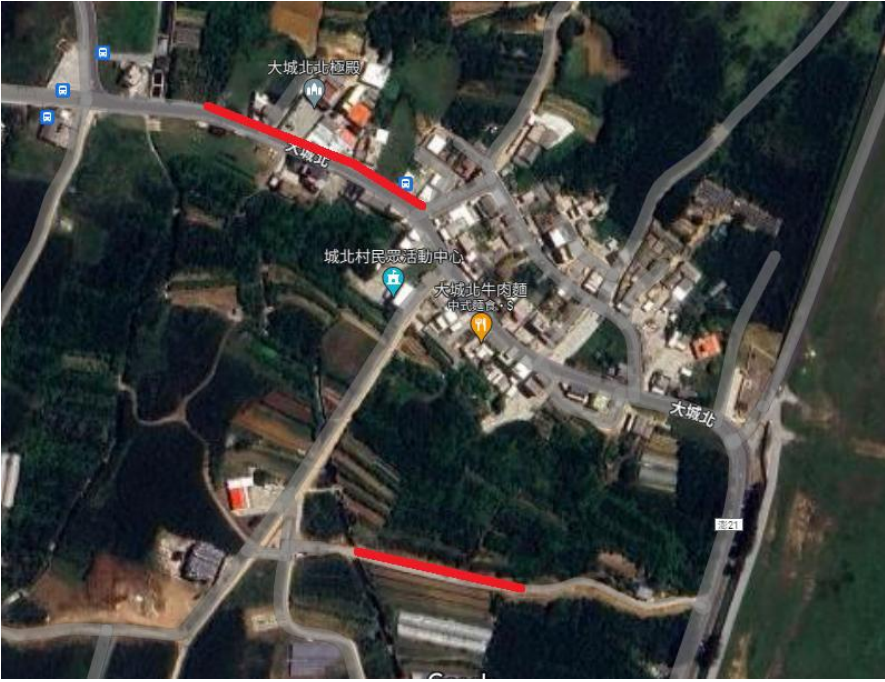
湖西鄉道路  
改善工程第  
4 標

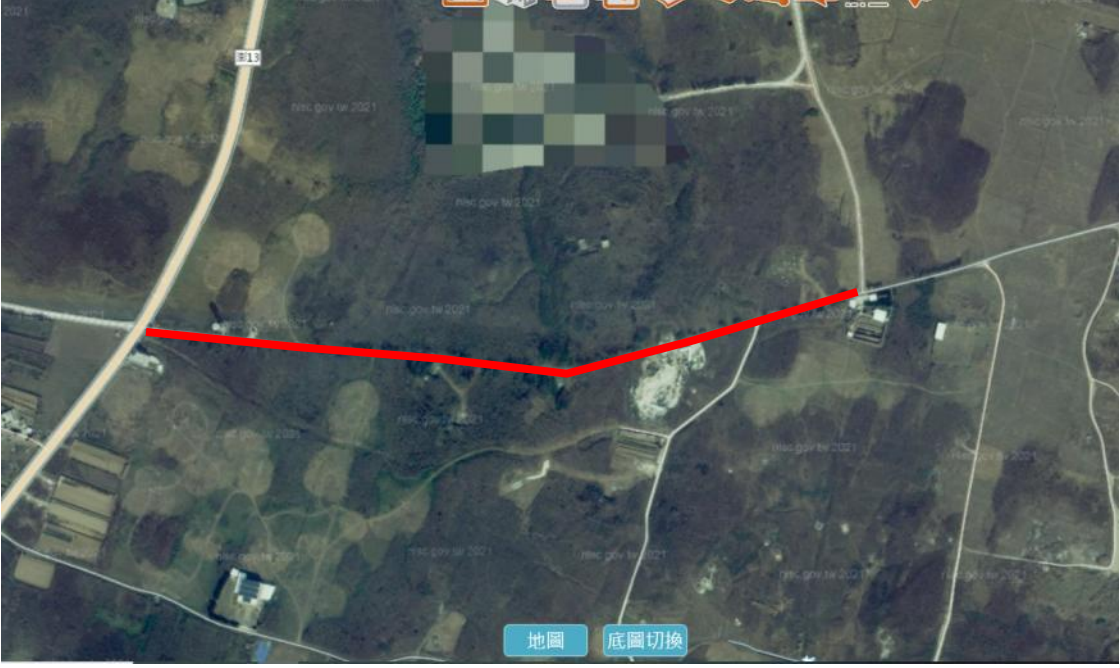
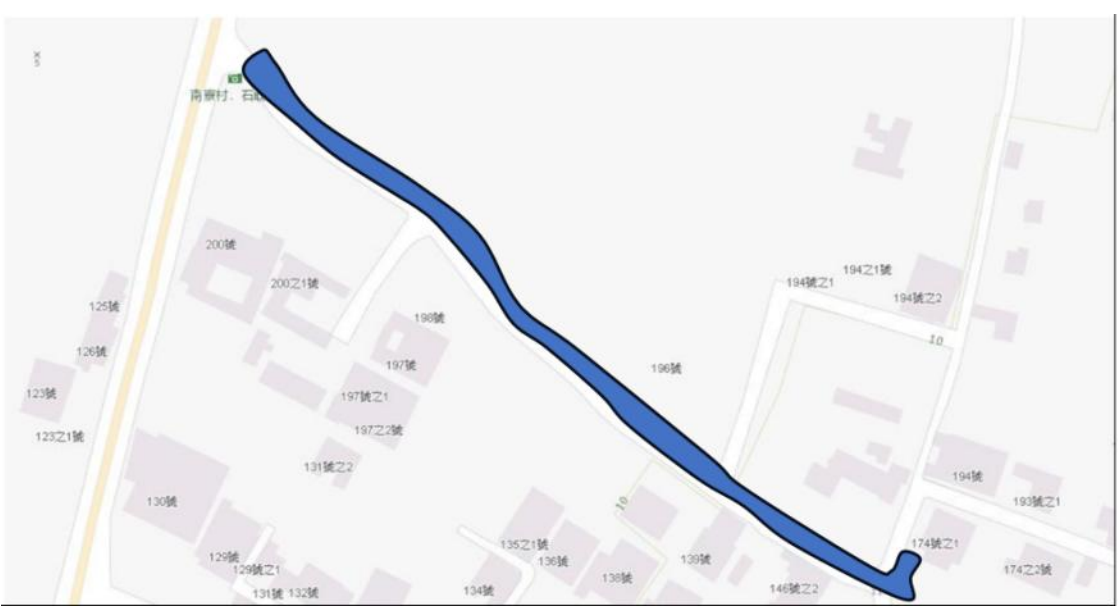
提案單位：  
湖西鄉公所





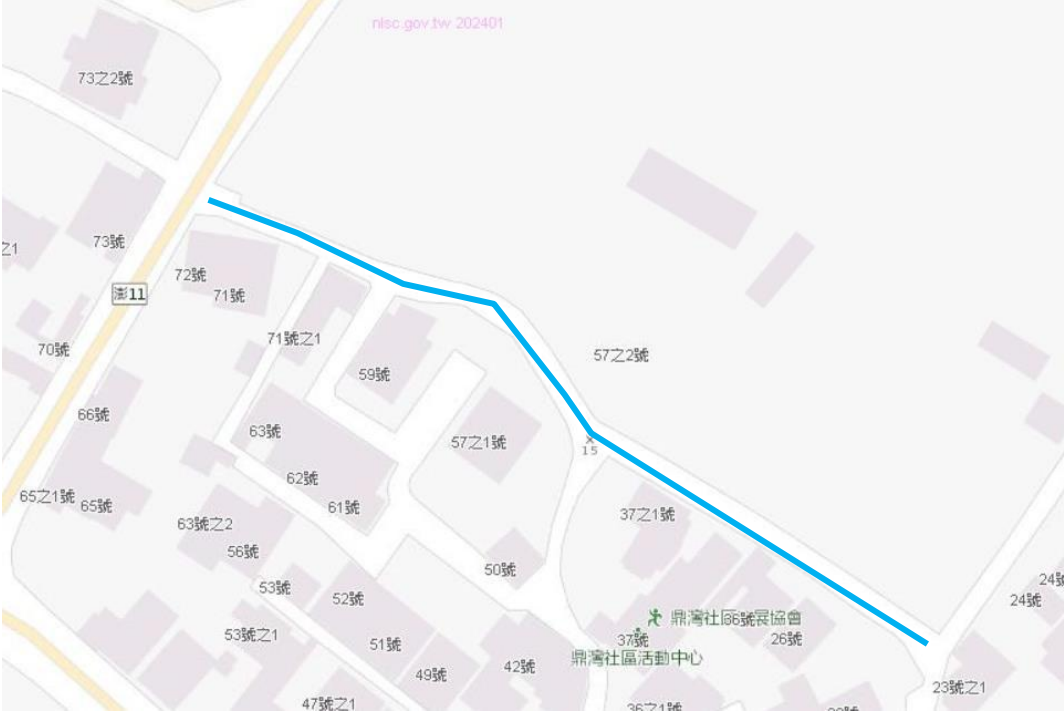
編號	位置	圖
<p>113-29</p> <p>湖西鄉許家村 AC 路面及排水改善工程 (許家四季常照至許家飛彈部隊)</p> <p>提案單位： 湖西鄉公所</p>		 <p>A satellite map of Xujia Village. A blue dashed line indicates the project route, starting from the '四季常照營護中心' (Sijichangzhao Camp Protection Center) and ending at '許家村' (Xujia Village). A scale bar shows a distance of 450 meters, which is approximately 6 minutes walking. Various landmarks like '許家港子尾', '凱琳會館', and '歐園民宿渡假村1館' are labeled.</p>
<p>113-30</p> <p>湖西鄉水溝興建改善工程</p> <ol style="list-style-type: none"> <li>1. 白坑 5-1 號宅往西 83.3m 水溝</li> <li>2. 尖山 49 號宅前 56.3m</li> <li>3. 西溪 142 號宅往西 81.3m 水溝及路面</li> <li>4. 許家村 68 號宅 130.4m 水溝及 75-1 至 75-6 號宅 128m 水溝及路面</li> </ol> <p>提案單位： 湖西鄉公所</p>		 <p>Four maps showing specific water ditch improvement locations. The top-left map shows a red line for a ditch near '白坑海邊' and '白坑海邊安插站'. The top-right map shows a red arrow pointing to a ditch near '尖山鹿兜船橋' and '民裕-蔡虎克'. The bottom-left map shows a red line and an upward arrow near '西溪' and '西溪村'. The bottom-right map shows red lines and arrows pointing to ditches near '許家村' and '許家村'.</p>

編號	位置	圖
<p>113-31</p> <p>太武村、城北村、隘門村環境設施改善工程</p> <p>提案單位： 湖西鄉公所</p>	 <p>太武村往活動中心溝蓋整建 200m</p>  <p>澎 21 縣道北側(城北村 8 號~28 號水溝打除重作)94.9m 城北段 479 地號加寬路面長 82.8m 寬 1m(原有路面再往北加寬)</p>	

編號	位置圖
<p>113-32</p> <p>(113)湖西鄉農路改善工程</p> <p>農澎湖 022 林投檸檬園至澎 13 號線鄉道</p> <p>提案單位： 湖西鄉公所</p>	
<p>113-33-1</p> <p>113 年度湖西鄉村里道路挖掘改善工程</p> <p>南察村起點為澎 14 (23° 35'13.20", 119° 40'8.15")</p> <p>鄰南察·石敢當</p> <p>終點為 146 號之 2 路又 (23° 35'8.74", 119° 40'14.05")</p> <p>提案單位： 湖西鄉公所</p>	


編號	位置圖
<p>113-33-2</p> <p>113 年度湖西鄉村里道路挖掘改善工程</p> <p>南寮村起點為縣道 202</p> <p>23°34'57.43", 119°40'8.29"</p> <p>終點為 15-5 號</p> <p>23°34'50.88", 119°40'3.86"</p> <p>提案單位： 湖西鄉公所</p>	
<p>113-33-3</p> <p>113 年度湖西鄉村里道路挖掘改善工程</p> <p>湖西村起點為澎 40 (23°35'0.42", 119°39'9.68")</p> <p>鄰 202 縣道終點為 43 之 20</p> <p>23°34'52.21", 119°39'7.06"</p> <p>提案單位： 湖西鄉公所</p>	

編號	位置圖
<p>113-33-4</p> <p>113 年度湖西鄉村里道路挖掘改善工程</p> <p>西溪村</p> <p>起點為 8-1 號前</p> <p>終點為 4 號前</p> <p>提案單位：湖西鄉公所</p>	
<p>113-33-5</p> <p>113 年度湖西鄉村里道路挖掘改善工程</p> <p>龍門村</p> <p>起點為社區公園入口</p> <p>23° 33'47.20", 119° 40'17.08"</p> <p>終點龍門 145-1 號前</p> <p>23° 33'47.52", 119° 40'20.46"</p> <p>提案單位：湖西鄉公所</p>	

編號	位置圖
<p>113-33-6</p> <p>113 年度湖西鄉村里道路挖掘改善工程</p> <p>鼎灣村起點澎 11 號線</p> <p><math>23^{\circ}35'37.75''</math>, <math>119^{\circ}36'57.92''</math></p> <p>終點為 23 之 1 號門口</p> <p><math>23^{\circ}35'34.80''</math>, <math>119^{\circ}37'3.04''</math></p> <p>提案單位：湖西鄉公所</p>	
<p>113-33-7</p> <p>113 年度湖西鄉村里道路挖掘改善工程</p> <p>成功村起點為 117 號</p> <p><math>23^{\circ}34'17.18''</math>, <math>119^{\circ}36'48.74''</math></p> <p>終點鄰 111 號</p> <p><math>23^{\circ}34'19.02''</math>, <math>119^{\circ}36'46.84''</math></p> <p>提案單位：湖西鄉公所</p>	

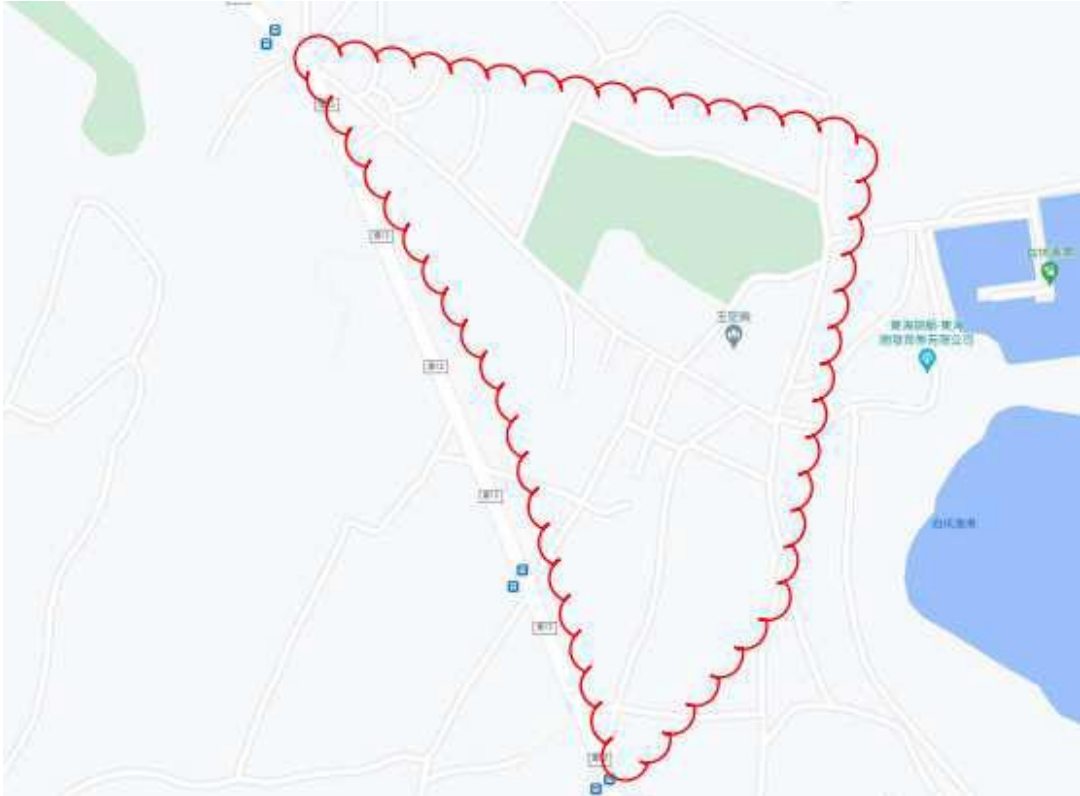

<p>113-33-8</p> <p>113 年度湖西鄉村里道路挖掘改善工程</p> <p>東石村起點為 1 號</p> <p>23°34'59.74",19°37'21.94"</p> <p>終點 19 號</p> <p>23°35'5.28",11°37'22.84"</p> <p>提案單位：湖西鄉公所</p>	
--	--

編號	位置
<p>113-34</p> <p>澎湖縣白沙鄉道路及附屬設施改善工程中屯村(第 4 標)</p> <p>提案單位：白沙鄉公所</p>	

編號	位置
<p>113-35</p> <p>69KV澎湖~馬公紅白線 M10~M12 人孔提升點檢 ( 204 縣道 6K+903~204 縣道 6K+495 )</p> <p>提案單位：台電嘉南供電區營運處</p>	
<p>113-36</p> <p>尖山~赤崁線 M42 人孔提升及降埋 (203 縣道 4K+953，往安宅社區路口)</p> <p>提案單位：台電嘉南供電區營運處</p>	



編 號	位 置
<p>113-37</p> <p>69kV 澎湖~ 尖山紅白線 M1 及澎湖~ 馬公紅白線 M2 人孔提升 204 縣道 8K+911~204 縣道 9K+171，尖 山電廠周圍</p> <p>提案單位： 台電嘉南供 電區營運處</p>	
<p>113-38</p> <p>69kV 澎湖~ 紅白線 M36-M41 孔 提升 澎湖縣馬公 市海埔路79 號（快樂 度假村前）</p> <p>提案單位： 台電嘉南供 電區營運處</p>	

	位 置 圖
<p>113-39</p> <p>白坑村(社區)架空線路地下化預埋管路工程</p> <p>提案單位： 臺灣電力股份有限公司 澎湖區處</p>	 <p>The map shows a residential area with a red dashed line tracing a path through the streets, indicating the area for undergrounding overhead power lines. Landmarks include a large green field and a blue body of water to the right.</p>
<p>113-40</p> <p>七美鄉平和村線路改善預埋管路工程</p> <p>提案單位： 臺灣電力股份有限公司 澎湖區處</p>	 <p>The map shows a coastal area with several key locations labeled in red boxes: 潭子港 (Tanzi Port), 七美海鮮風味 (Shimei Seafood Flavor), 九孔養殖池 (Nine Holes Aquaculture Pond), 垃圾掩埋場 (Garbage Landfill), 七美航空站 (Shimei Airport), and 平和村 (Pinghe Village). Red lines connect these areas, representing the proposed power line improvement and undergrounding projects.</p>

編號	位置	圖
<p>113-41</p> <p>馬公海淡廠至成功場管線連絡工程</p> <p>提案單位： 台灣自來水公司第七區管理處</p>		
<p>113-42</p> <p>烏坎海淡廠送白沙淨水場清水管工程</p> <p>提案單位： 台灣自來水公司第七區管理處</p>		

編號	位置
<p>113-43</p> <p>澎湖湖七美鄉平和村汰換管線工程</p> <p>提案單位： 台灣自來水公司第七區管理處澎湖營運所</p>	
<p>113-44</p> <p>澎湖馬公市文化路、文康街汰換管線工程</p> <p>提案單位： 台灣自來水公司第七區管理處澎湖營運所</p>	



編號	位置	圖
<p>113-45</p> <p>澎湖馬公供水改善工程 (海淡 300 汰換管線工程)</p> <p>提案單位： 台灣自來水公司第七區 管理處澎湖 營運所</p>		
<p>113-46</p> <p>澎湖馬公市 文明路 126 巷等汰換管 線工程</p> <p>提案單位： 台灣自來水公司第七區 管理處澎湖 營運所</p>		

編號	位置	圖
<p>113-47</p> <p>澎湖馬公市六合路等汰換管線工程</p> <p>提案單位： 台灣自來水公司第七區管理處澎湖營運所</p>	 <p>△3.澎湖馬公市六合路等汰換管線工程</p>	
<p>113-48</p> <p>澎湖馬公市烏坎海淡廠前送水管汰換工程(海淡 300 汰換管線工程)</p> <p>提案單位： 台灣自來水公司第七區管理處澎湖營運所</p>	 <p>☆14澎湖馬公市烏坎海淡廠前送水管汰換工程</p>	

編號	位置	圖
<p>113-49</p> <p>澎湖馬公市新營路南段管線汰換工程(三總小區汰換管線工程)</p> <p>提案單位： 台灣自來水公司第七區管理處澎湖營運所</p>	 <p>☆15澎湖馬公市新營路南段管線汰換工程</p>	
<p>113-50</p> <p>澎湖馬公市敬業街等汰換管線工程</p> <p>提案單位： 台灣自來水公司第七區管理處澎湖營運所</p>	 <p>△4.澎湖馬公市敬業街等汰換管線工程</p>	

編號	位置	圖
<p>113-51</p> <p>澎湖地區加油站地下儲槽暨油電管等更新工程-鎖港漁船站</p> <p>提案單位： 中油公司澎湖營業處馬公直銷服務中心</p>		
<p>113-52</p> <p>台灣中油 6 吋及 8 吋管線開挖檢查 (202 縣道國軍副食品段)</p> <p>提案單位： 台灣中油澎湖營業處湖西供油服務中心</p>		

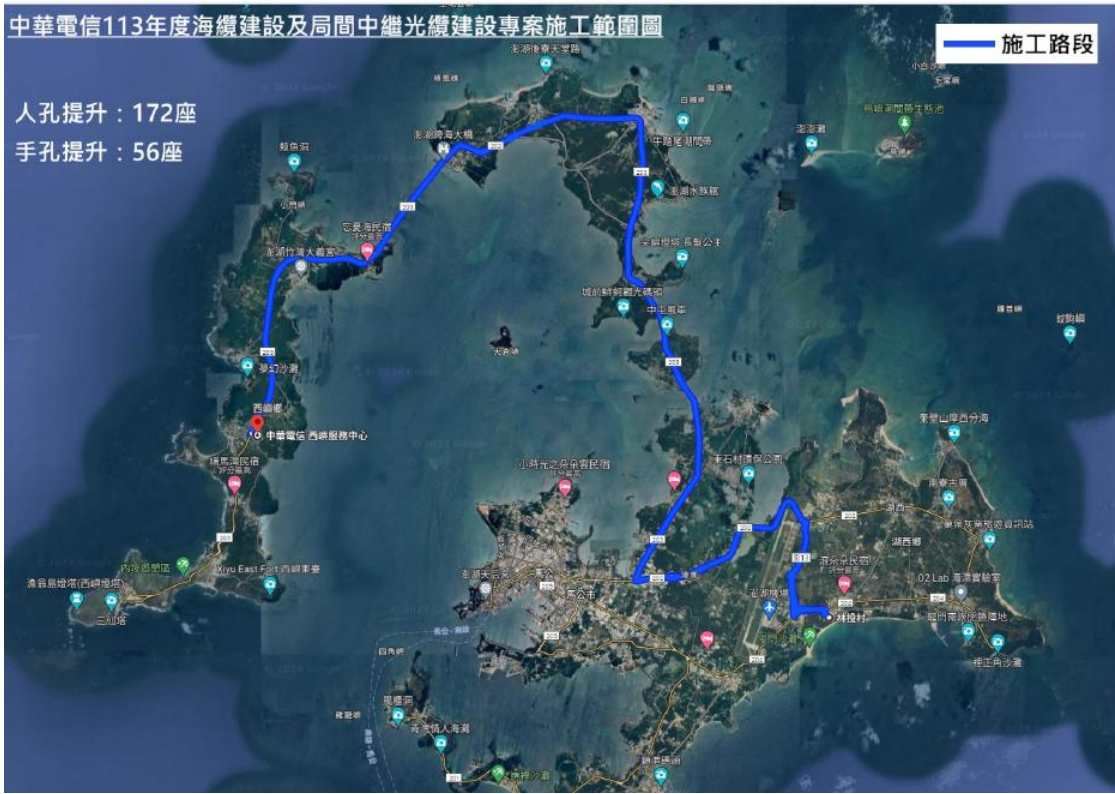


編 號	位 置	圖
<p>113-53</p> <p>台灣中油 8 吋管線緊密電位開挖驗證-興港南街</p> <p>提案單位： 台灣中油澎湖營業處</p>		
<p>113-54</p> <p>台灣中油 8 吋管線緊密電位開挖-成功水庫東側小路</p> <p>提案單位： 台灣中油澎湖營業處</p>		

<p>113-55</p> <p>台灣中油 8 吋管線緊密電位開挖-成功國小對面 202 縣道</p> <p>提案單位： 台灣中油澎湖營業處</p>	<p>成功 巒黑P</p> <p>李毓仁整復推拿調理站-澎湖傳統整復推拿...</p> <p>澎湖縣湖西鄉成功國小</p> <p>馬河組澎湖刺青處</p> <p>開挖 6X4 長 X 寬</p> <p>初夏水岸度假民宿</p> <p>成功水庫觀景迴廊</p>
<p>113-56</p> <p>台灣中油 8 吋管線緊密電位開挖-幸福民宿對面 202 縣道</p> <p>提案單位： 台灣中油澎湖營業處</p>	<p>開挖 6X4 長 X 寬</p> <p>幸福工廠民宿</p> <p>Guiyuehome</p> <p>澎湖海水正藍民宿 4.7 ★ (175) 3-星級飯店</p>

<p>113-57</p> <p>台灣中油 8 吋管線緊密電位開挖-西溪社區招牌附近樹林</p> <p>提案單位：台灣中油澎湖營業處</p>	<p>開挖 6X4 長 X 寬</p> <p>湖西鄉西溪北極殿</p> <p>三點水民宿</p> <p>漁夫才哥手作麵線</p>
<p>113-58</p> <p>台灣中油 8 吋管線緊密電位開挖-202 縣道與澎 19 鄉道交界處</p> <p>提案單位：台灣中油澎湖營業處</p>	<p>開挖 6X4 長 X 寬</p> <p>夏荷田園 Summer Lotus 評分最高</p> <p>全聯福利中心 Pymart 澎湖湖西</p> <p>禾一租車·澎湖玩家</p> <p>土地公廟</p> <p>老蔡牛肉麵 中式麵食·S</p> <p>O六八小吃部</p> <p>澎湖白沙灣居民區</p>

編號	位置	圖
<p>113-59</p> <p>113 年度海纜登陸管道專案建設</p> <p>提案單位： 中華電信</p>		





114-115 年度道路及管線工程項目彙整位置圖


編號	位置	圖
<p>114-01</p> <p>203 縣道 16K-19K、 31K+500-34 K+095</p> <p>提案單位： 澎湖縣政府</p>		

<p>114-02</p> <p>澎 13 線 0K+000~2K+ 200</p> <p>提案單位： 澎湖縣政府</p>	
---	--

編 號	位 置
<p>114-03</p> <p>澎湖縣馬公地區污水下水道系統第二期工程-主次幹管工程第一標 (藍色路段)</p> <p>提案單位： 澎湖縣政府</p>	



編號	位置	圖
<p>114-04</p> <p>澎湖縣馬公地區污水下水道系統第二期工程-P1 揚水站及壓力管工程(綠色路段)</p> <p>提案單位： 澎湖縣政府</p>		
<p>114-05</p> <p>澎湖縣馬公地區污水下水道系統第二期工程-分支管網及用戶接管工程第一標 (Ca)(紅色路段)</p> <p>提案單位： 澎湖縣政府</p>		

編號	位置
<p>114-06</p> <p>114 年度雨水下水道改善工程</p> <p>提案單位： 澎湖縣政府</p>	
<p>114-07</p> <p>澎湖馬公東衛、城北汰換管線工程</p> <p>提案單位： 台灣自來水公司第七區管理處澎湖營運所</p>	

編 號	位 置	圖
<p>114-08</p> <p>澎湖湖西鄉 澎 12 號線汰 換管線工程</p> <p>提案單位： 台灣自來水 公司第七區 管理處澎湖 營運所</p>		
<p>114-09</p> <p>澎湖縣白沙 鄉赤崁村管 線汰換工程</p> <p>提案單位： 台灣自來水 公司第七區 管理處澎湖 營運所</p>		

編 號	位 置	圖
<p>114-10</p> <p>澎湖縣白沙鄉通樑村管線汰換工程</p> <p>提案單位： 台灣自來水公司第七區管理處澎湖營運所</p>		
<p>114-11</p> <p>台灣中油 6 吋及 8 吋管線智慧型通管器檢查後開挖驗證</p> <p>提案單位： 台灣中油澎湖營業處湖西供油服務中心</p>		

# 線上自主檢查表

案件編號：202304110001

施測日期

施測廠商 自行施測

廠商名稱 - 請選擇 -

<=

新增

(外包施測需填寫廠商名稱) ※下拉選單無資料時，請於右側輸入新增進選單內

施測人員 - 請選擇 -

<=

新增

※下拉選單無資料時，請於右側輸入新增進選單內

測量技師

證號：

施測儀器 經緯儀

GPS儀器型號 - 請選擇 -

<=

新增

※下拉選單無資料時，請於右側輸入新增進選單內

是否連接內政部國土測繪中心提供之e-GNSS定位服務:

有

如無連接時，請說明如何取得控制點坐標資訊及校正方式

說明

需填寫測量技術士或測量技師證號

控制點

控制點

自設點

其它

需填寫坐標參考點及  
參考點自我檢核坐標

度說明:

([施測儀器]採用[其它]者 需填寫)

坐標參考點(於測區附近辦理為宜)檢測：(以使用TWD97坐標系統，TWVD2001正高系統為原則)

點位編號：  來源：

原始： E坐標：  N坐標：  H正高：  m

檢測： E坐標：  N坐標：  H正高：  m

坐標差值：  $\Delta E$ ：   $\Delta N$ ：   $\Delta H$ ：  m

說明：每日作業之前檢測一次，各坐標分量差值不宜大於 $\pm 0.100m$

## 圖資更新查核項目

上傳圖資格式是否依照現行實施「公共設施管線資料標準」規範之GML交換檔案格式製作

是

施作之道路挖掘工程是否與核可之內容與要求一致

是

上傳圖資及照片內容是否與現地施工區位及現場實際施工內容相符，並對圖資正確性負完全責任

是

需上傳竣工平面圖

## 竣工平面圖

選擇檔案 未選擇任何檔案

說明：

1. 竣工平面圖內容須含設計之孔蓋、管線布設位置。

1. 竣工平面圖內容須含設計之孔蓋、管線布設位置。

2. 竣工平面圖內容須含孔蓋、管線布設位置及管徑大小。

3. 配合項次二、三、四、五之照片編號，需於平面圖上標示各照片編號及拍攝方向。

## 設施點數

需填寫資料上傳、檢  
核人員

## 管線點數

填表單位： 填表人員： 填表日期：

上傳GML單位： 上傳GML人員： 上傳GML日期：

管線單位品質檢核人員： 經確認本表資料內容，與檢附資料內容及上傳GML檔案一致。

檢核日期：

儲存



線上  
案件  
施工與

210.61.116.84 顯示

請填寫範圍內  $2733500 < N(TWD97\_Y) < 2750000$  坐標

確定

設施類別 - 請選擇 -

點位編號

N(TWD97\_Y)坐標

E(TWD97\_X)坐標

h(正高)

需填寫各測量點位坐標  
供後續GML產製引用

## 需上傳各點位照片

### 埋深照片 選擇檔案 未選擇任何檔案

說明：

1. 施測照片須依序起點、轉折點、終點，檢附每一施測點及高程變化處理設深度照片。頁數若有不足，請自行新增。
2. 配合竣工平面標示之編號，於本項次標示對應之照片編號（屬上傳檔案之照片，檔案命名編號亦需相同）。
3. 箱尺擺放至少2根箱尺（分別平置地面與垂直放置於布設管線之管頂）。
4. 相片採平視角度（並能顯示置於管頂）拍攝，須能明確判讀箱尺平視刻度數值（公分刻度）。

### 臨時修復後全景照片 選擇檔案 未選擇任何檔案

說明：

1. 修復照片轉折點需拍攝，無轉折修復路段每50公尺至少需拍攝1張，並需對應竣工平面圖上之編號。
2. 配合竣工平面圖標示之編號，於本項次標示對應之照片編號（屬上傳檔案之照片，檔案命名編號亦需相同）。

### 施測照片 選擇檔案 未選擇任何檔案

說明：

1. 施測照片須依序起點、轉折點、終點，檢附每一施測點之經緯儀或GPS施測中相片。頁數若有不足，請自行新增。。
2. 配合竣工平面標示之編號，於本項次標示對應之照片編號（屬上傳檔案之照片，檔案命名編號亦需相同）。
2. 測量中施測照片須含儀器、測量人員及現場背景。

### 測量坐標讀數 選擇檔案 未選擇任何檔案

說明：

1. 施測照片須依序起點、轉折點、終點，檢附每一施測點之經緯儀或GPS施測中相片，若使用GPS儀器時需附GPS坐標讀數。頁數若有不足，請自行新增。
2. 配合竣工平面標示之編號，於本項次標示對應之照片編號（屬上傳檔案之照片，檔案命名編號亦需相同）。