

澎湖縣 111 年度「路面管線工程協調小組」 第 2 次協調會議議題與宣導配合事項

壹、推動道路平整方案

- 一、為提升本縣執行路平成效，倘道路辦理刨除加封工程時，請各管線單位務必配合檢討減量或人手孔蓋下地，並依照期程辦理完成；另各管線單位於人手孔提升後，應配合路面辦理下地工作，以維持現有道路平整性。
- 二、未下地人手孔蓋及制水閥為各管線單位之財產，其於道路上使用即應盡維護及管理責任，並派員定期巡視，以維持道路平整確保人車通行安全，如發現不合格處(含老舊無止滑效果)應立即改善，後經本府查驗未符合平坦度規定將依「澎湖縣道路挖掘埋設管線管理自治條例」進行裁罰。

貳、道路挖掘管理事宜

一、有關路證申請單位：

1. 本府工務處：縣道 205、禁挖期內道路範圍。
2. 公路總局工務段：縣道 201-204。
3. 各鄉市公所：除以上範圍其轄管區域內道路。

如非屬必要措施，則禁止三年內道路計畫型挖掘申請。

二、各機關及單位應於施工現場放置施工告示牌或道路挖掘許可證，俾利人員辨識。

三、請各管線單位督促施工廠商確實做好相關交通安全維持措施及勞工安全衛生講習，並於道路管線挖掘時，應責成施工廠商注意道路整潔及落實交通維持計畫書與勞工安全相關規定之執行。

- (一) 將工地相關施工車輛備妥”輪擋”與相關交通設施與警示標誌，施工中如有占用車道，請派員做好交通指揮工作。
- (二) 如當日無法完成施工，請做好交維設施並鋪設鐵板(如車輛經過會發出聲響請墊軟墊)，避免高低差之情形，以及加強晚間警示設施，避免意

外發生。

- 四、道路挖掘工程如遇公車行駛路線或靠站地點，請於施工前告知車船處，以利安排公車行駛路線相關事宜。
- 五、道路挖掘工程如為大範圍或時程較長，施工前協調會除通知管線單位(含本府下水道科)配合，應告知村里長，協調相關事宜(如封路)，避免造成民眾不便；另因應疫情緩解，本縣觀光人潮漸多，道路挖掘工程應考量範圍及時程是否避開觀光旺季施工，避免造成民怨。
- 六、縣府於今年度委託監理廠商辦理道路挖掘案件查驗，含施工中(有無申請路證、進退場打卡、交維情形、管線埋設深度測量)及完工(平坦度、座標測量、申挖範圍確認)案件，各管線單位應落實道路挖掘案件申請、資料填報、施工品質。

參、公共管線系統(道路整合資訊便民服務網)

- 一、系統首頁-最新消息不定時公告道路挖掘資訊及相關配合事項，各單位應定期查看並密切配合，如有相關道路挖掘事宜(範圍大、施工期長、封路)需刊登亦可聯繫本府。
- 二、各管線單位於道路管線挖掘前應先上系統申請並取得許可證方可施工，如未申請或於未取得許可證前施工將視為擅自挖掘，依規裁罰，如配合本府及各管理機關道路工程埋設作業，仍需於系統申請案件取得路證，可依協調會議紀錄(備註文號、工程)作為免收路修費依據，路權單位也應依程序核發路證。
- 三、各管線單位應配合辦理施工打卡作業，確實於施工期間每日進退場完成打卡(附上進場交維照片、退場警示措施)。
- 四、完工後應確實上傳資料及圖資更新作業俾利結案。路權單位應於管線單位申報完工後盡速審核，檢視案件資料確認無誤，並於現場查驗平坦度，符合規定再行辦理路權接管。
- 五、道路管理機關如有辦理全路段路面刨鋪應於工程完工後，於系統繪製標示

禁挖路段，避免重複開挖，造成民眾觀感不佳。

- 六、有關道路緊急開挖或漏水搶修之案件，管線單位應於系統先行申請緊急案件，並傳真至路權單位(如遇非屬上班日，請傳至本府工務處(06-9278048))作為依據，於道路挖掘完成後，依規定三日內辦理系統申請。
- 七、今年度抽查測報告已函文受測單位，請受測單位於後應提出改善作為並補正資料，有關係統資料填報，內政部營建署及本府持續辦理相關課程，各單位應指派相關承辦及廠商與會(座標測量請確實納入契約要求廠商辦理)。

肆、道路使用費情形

年度道路使用費，依「公路用地使用費徵收辦法」及「市區道路使用費收費標準」第三條規定，使用單位應於每年 4 月 30 日前向主管機關申報其前一年度之已設置數量、使用期間及試算應繳費額，請各使用單位於期限內正式公文申報道路使用費，依規定主管機關受理申報後，應於 5 月 31 日前完成審定並以書面通知使用人於 6 月 30 日前繳納完畢。

伍、道路修復費用支用情形

- 一、本府控管之道路管理基金，依澎湖縣道路挖掘埋設管線管理自治條例第 25 條【管理機關應於申請人辦理管線挖掘路基路面回填完工後六個月內，依收取道路修復費之修復面積，對該挖掘路段進行重新鋪設。】為避免管線單位因有其他因素須辦理道路修復費退費等事宜，請各管理單位務必先行確認已完工結案後，再提報相關修復計畫，報府辦理請撥修復費用。
- 二、本府所管道路管理基金 112 年度預算編列，為利分配預算及執行率提升，各公所有工程或委辦設計案件需求，請於本年度 4 月底前提報道路修復計畫送本府核辦(預算書圖需附上欲施工路段照片，以確為管挖事實)，並於 6 月底前辦理發包完成，於同年 10 月 30 日前報府核銷結案。

陸、其他配合事項：

- 一、年度管線協調會屬計畫性開挖，如無派員與會說明報備，視為放棄申請權利，將不予核准。

- 二、請各管線單位於每季次月 10 日前統計人手孔蓋及制水閥下地數量，提報本府彙整資料。
- 三、申請道路側溝及雨水下水道纜線暫掛之單位應依「澎湖縣道路附屬設施纜線暫掛及收費標準」規定辦理定期檢視工作，以確保現有排水設施正常，並於每季次月 15 日前提送季巡查結果予管理機關備查(如暫掛雨水下水道之單位，請函文下水道科)，並同步資料上傳系統，倘未依規定提送者將不同意繼續纜線暫掛。
- 四、申請共同管道納管之單位應依「澎湖縣共同管道管理辦法」規定於每年一月三十一日前提送年度定期安全巡檢計畫報府核辦，並依計畫辦理巡檢工作提送季巡查結果予本府備查，並同步資料上傳系統，倘未依規定提送者將不同意繼續納管。
- 五、本縣沙港土資場刨除料可提供各單位做為回填材料粗細骨材，如有所需求，請洽本府土木科申請。

柒、施工路段協調

- 一、111 年度施工路段管線協調。
- 二、112-114 年度預計施工路段管線協調。

捌、會議結束

澎湖縣轄區內111年度辦理之道路及管線工程項目彙整表

編號	路權或主辦道路工程單位名稱	工稱項目名稱概要	配合之管線單位	施工單位	施工寬、長	施工工期	說明	備註
1	公路總局 澎湖工務段	203縣道4K+208-6K+820、 34K+095-34K+970及縣道擇要路面 整修工程	<input checked="" type="checkbox"/> 台電 <input checked="" type="checkbox"/> 自來水公司 <input checked="" type="checkbox"/> 中華電信 <input checked="" type="checkbox"/> 澎湖有線電視 <input checked="" type="checkbox"/> 警察局	公路總局 澎湖工務段	W=m, L=m	預計111年下半年度	111/2/11工務段已開會	警察局案42(志清國中前配合過路埋管)
2	澎湖縣政府	111年度新生路AC標 (205縣道)	<input checked="" type="checkbox"/> 台電 <input checked="" type="checkbox"/> 自來水公司 <input checked="" type="checkbox"/> 中華電信 <input checked="" type="checkbox"/> 澎湖有線電視 <input checked="" type="checkbox"/> 警察局	澎湖縣政府	W=15m, L=1020m	施工中	新生路(交通隊路口-體育場T字路口+生博館-文澳派出所路口)	已核准/各管線配合下地/ 警察局(靜思堂路口、文學新生)
3	澎湖縣政府	澎25號線鄉道改善工程 (烏坎至鎖港圓環)	<input checked="" type="checkbox"/> 台電 <input checked="" type="checkbox"/> 自來水公司 <input checked="" type="checkbox"/> 中華電信 <input type="checkbox"/> 澎湖有線電視	澎湖縣政府	W=15m, L=4121m	預計111年下半年度	109年10月提報中/改善澎25號鄉道整段/ 已核定	已核准/台電配合引上管/中華電信配合
4	澎湖縣政府	馬公市民權路(民生路至惠民路) 道路及人行道改善工程	<input checked="" type="checkbox"/> 台電 <input checked="" type="checkbox"/> 自來水公司 <input checked="" type="checkbox"/> 中華電信 <input type="checkbox"/> 澎湖有線電視	澎湖縣政府	W=12m, L=260m	111年下半年度施工	已開施工前協調會	已核准/請各單位配合辦理下地工作/自來水5月前施工完成/台電配合共管設置/與管線單位協調
5	澎湖縣政府	馬公市四維路(六合路至民族路) 共同管溝埋設及道路改善工程	<input checked="" type="checkbox"/> 台電 <input checked="" type="checkbox"/> 自來水公司 <input checked="" type="checkbox"/> 中華電信 <input type="checkbox"/> 澎湖有線電視	澎湖縣政府	W=15m, L=1000m	預計111年下半年度	已開施工前協調會	已核准/請各單位配合辦理下地工作/與案33自來水公司相關/與管線單位協調
6	澎湖縣政府	馬公市中華路(陽明路至新生路) 道路及人行道改善工程	<input checked="" type="checkbox"/> 台電 <input checked="" type="checkbox"/> 自來水公司 <input checked="" type="checkbox"/> 中華電信 <input type="checkbox"/> 澎湖有線電視 <input checked="" type="checkbox"/> 警察局	澎湖縣政府	W=15m, L=590m	111年下半年度施工	已開施工前協調會	已核准/請各單位配合辦理下地工作/與管線單位協調
7	澎湖縣政府	馬公市新生路(民生路-北辰街)道路 及人行道改善工程	<input checked="" type="checkbox"/> 台電 <input checked="" type="checkbox"/> 自來水公司 <input checked="" type="checkbox"/> 中華電信 <input type="checkbox"/> 澎湖有線電視 <input checked="" type="checkbox"/> 警察局	澎湖縣政府	W=15m, L=600m	111年下半年度施工	已開施工前協調會	已核准/請各單位配合辦理下地工作/與管線單位開協調會
8 1-3	澎湖縣政府	111年度市區道路改善工程	<input checked="" type="checkbox"/> 台電 <input checked="" type="checkbox"/> 自來水公司 <input checked="" type="checkbox"/> 中華電信 <input type="checkbox"/> 澎湖有線電視	澎湖縣政府	W:6m, L:70.4m W:9m, L:207.4m W:9m, L:281.7m	111年下半年度施工	惠民一路 大勇街 通樑都市計畫道路	已召開管線協調會議
9	澎湖縣政府	111年度馬公市東文、西文里道路 挖掘改善工程	<input checked="" type="checkbox"/> 台電 <input checked="" type="checkbox"/> 自來水公司 <input checked="" type="checkbox"/> 中華電信 <input type="checkbox"/> 澎湖有線電視	澎湖縣政府		施工中	信義街、光復路、文德路、東文社區	已核准/馬公市公所道管經費(路修費專款專用)/與管線單位協調

澎湖縣轄區內111年度辦理之道路及管線工程項目彙整表

編號	路權或主辦道路工程單位名稱	工稱項目名稱概要	配合之管線單位	施工單位	施工寬、長	施工工期	說明	備註
10 1-4	澎湖縣政府	111年度七美村里道路改善工程	<input checked="" type="checkbox"/> 台電 <input checked="" type="checkbox"/> 自來水公司 <input checked="" type="checkbox"/> 中華電信 <input type="checkbox"/> 澎湖有線電視	澎湖縣政府		預計111年下半年度		
11	澎湖縣政府	花嶼村里道路改善工程	<input checked="" type="checkbox"/> 台電 <input checked="" type="checkbox"/> 自來水公司 <input checked="" type="checkbox"/> 中華電信 <input type="checkbox"/> 澎湖有線電視	澎湖縣政府		預計111年下半年度		
12 1-4	澎湖縣政府	111年度望安西安村道路改善工程	<input checked="" type="checkbox"/> 台電 <input checked="" type="checkbox"/> 自來水公司 <input checked="" type="checkbox"/> 中華電信 <input type="checkbox"/> 澎湖有線電視	澎湖縣政府		預計111年下半年度		
13	澎湖縣政府	澎湖縣馬公地區污水下水道系統第一期工程分支管網及用戶接管工程第二標	<input checked="" type="checkbox"/> 台電 <input checked="" type="checkbox"/> 自來水公司 <input checked="" type="checkbox"/> 中華電信 <input type="checkbox"/> 澎湖有線電視 <input checked="" type="checkbox"/> 警察局	澎湖縣政府	W= m, L= 3012m	施工中-113年6月	光榮地區： 民族路約-五福路-文光路660m、文光路-陽明路-貿商街約720m、三多路-貿商街約340m(200mm連接管)、忠孝路影響長度約38.5m、民遠路140m、自立路影響長度約82.5m、治平路91.7m(200mm連接管)、樹德路148.8m(200mm連接管)、大勇街114m 雙湖園地區： 204縣道20m、澎23鄉道250m	已核准/辦理現勘/與管線單位協調/公所道路修復暫緩實施
★14	澎湖縣政府	二崁聚落景觀設施改善工程	<input checked="" type="checkbox"/> 台電 <input checked="" type="checkbox"/> 自來水公司 <input checked="" type="checkbox"/> 中華電信 <input checked="" type="checkbox"/> 澎湖有線電視 <input type="checkbox"/> 警察局	交通部觀光局澎湖國家風景區管理處	W=10m, L=184m	預計111/10/01開工， 112/01/08竣工	計畫道路開闢	道路施工，原有人孔需配合辦理提升及降埋
15	馬公市公所	111年度馬公市各里道路改善工程	<input checked="" type="checkbox"/> 台電 <input checked="" type="checkbox"/> 自來水公司 <input checked="" type="checkbox"/> 中華電信 <input checked="" type="checkbox"/> 澎湖有線電視 <input checked="" type="checkbox"/> 警察局	馬公市公所		施工中	市區、安宅、鐵線、鎖港	確認施工範圍後與管線單位協調
★16	湖西鄉公所	(111)湖西鄉潭邊村道路改善工程(湖西鄉潭邊新段1051-3地號)	<input checked="" type="checkbox"/> 台電 <input checked="" type="checkbox"/> 自來水公司 <input checked="" type="checkbox"/> 中華電信 <input checked="" type="checkbox"/> 澎湖有線電視	湖西鄉公所	W=4m, L=180m	施工中	路面打除重新鋪整PC(不含溝蓋)	

澎湖縣轄區內111年度辦理之道路及管線工程項目彙整表

編號	路權或主辦道路工程單位名稱	工稱項目名稱概要	配合之管線單位	施工單位	施工寬、長	施工工期	說明	備註
★17 1-3	湖西鄉公所	(111)中油睦鄰專案-湖西鄉湖西村道路改善工程	<ul style="list-style-type: none"> ■台電 ■自來水公司 ■中華電信 ■澎湖有線電視 	湖西鄉公所	W=2.4-13.4m, L=366.10m	預計111年下半年度招標中	路面打除重新鋪整PC；水溝清淤；溝蓋翻新 (門牌32號-1開始往北至福德宮) (門牌23號開始往北至門牌22) (湖西南段769、769-1、828、882、881(部分地段)地號)	
★18	湖西鄉公所	(111)湖西鄉西溪村道路改善工程	<ul style="list-style-type: none"> ■台電 ■自來水公司 ■中華電信 ■澎湖有線電視 	湖西鄉公所	W=3.2-6.0m, L=299m	預計111年下半年度招標中	AC路面打除重新鋪整PC路面；水溝清淤；溝蓋翻新 (西溪新段699、695、695-1、819、799、798、793地號等7筆)	
★19 1-6	湖西鄉公所	湖西鄉道路改善工程第1標	<ul style="list-style-type: none"> ■台電 ■自來水公司 ■中華電信 ■澎湖有線電視 	湖西鄉公所	W=2.54-8.16m, L=1954.5m	預計111年下半年度招標中	道路翻修為混凝土道路(含水溝清淤，溝面重作 北寮村(長246M、均寬約2.54M，面積620.03㎡) 尖山村(長845M、均寬約4.16M，面積計3518.6㎡) 林投村(長366M、均寬約4.76M，面積計1741.35㎡) 成功村(長230.5M、均寬約8.16M，面積計1881.5㎡) 青螺村(長64M、均寬約5.8M，面積計371.7㎡) 紅羅村(長203M、均寬約4.85M，面積計983.88㎡)	
★20 1-4	湖西鄉公所	湖西鄉道路改善工程第2標	<ul style="list-style-type: none"> ■台電 ■自來水公司 ■中華電信 ■澎湖有線電視 	湖西鄉公所	W=4.0-6.78m, L=1504.5m	預計111年下半年度招標中	道路翻修為混凝土道路(含水溝清淤，溝面重作 許家村(長401.5M、均寬約6.78M，面積計2721.33㎡) 潭邊村(長290M、均寬約6M，合計面積計1740㎡) 沙港村(長296.5M、均寬約4M，面積計1187.1㎡) 青螺村(長516.5M、均寬約5.13M，面積2648.33㎡)	

澎湖縣轄區內111年度辦理之道路及管線工程項目彙整表

編號	路權或主辦道路工程單位名稱	工稱項目名稱概要	配合之管線單位	施工單位	施工寬、長	施工工期	說明	備註
★21	湖西鄉公所	太武村、城北村、隘門村環境設施改善工程	<ul style="list-style-type: none"> ■台電 ■自來水公司 ■中華電信 ■澎湖有線電視 	湖西鄉公所	W=3-8m, L=1244m	施工中	1、隘門22-2號至26號宅前路路溝面翻修 2、隘門85-2號至32-1號宅前路路溝面翻修 3、隘門85-2號至83號宅前路路溝面翻修 4、隘門沙灘第二停車場旁道路新建 5、城北澎21鄉道水溝整建(廟前往東約120M)	
★22	白沙鄉公所	白沙鄉通梁村路面改善工程	<ul style="list-style-type: none"> ■台電、 ■自來水公司、 ■中華電信、 ■澎湖有線電視 	白沙鄉公所	平均寬 W=2.04M-12.33M 長度L=2400.2M	111年度(目前招標中)	配合內政部營建署前瞻計畫(竣工後3年內不得有開挖管線行為)	
★23	白沙鄉公所	白沙鄉講講美村路面改善工程	<ul style="list-style-type: none"> ■台電、 ■自來水公司、 ■中華電信、 ■澎湖有線電視 	白沙鄉公所	平均寬 W=3.25M-12.05M 長度L=679.4M	111年度(目前招標中)	配合內政部營建署前瞻計畫(竣工後3年內不得有開挖管線行為)	
★24	白沙鄉公所	白沙鄉港子村路面改善工程	<ul style="list-style-type: none"> ■台電、 ■自來水公司、 ■中華電信、 ■澎湖有線電視 	白沙鄉公所	平均寬 W=2.64M-21M 長度L=371.2M	111年度(目前招標中)	配合內政部營建署前瞻計畫(竣工後3年內不得有開挖管線行為)	
★25	白沙鄉公所	白沙鄉赤崁村路面改善工程	<ul style="list-style-type: none"> ■台電、 ■自來水公司、 ■中華電信、 ■澎湖有線電視 	白沙鄉公所	平均寬 W=3.03M-16.23M 長度L=740.5M	111年度(目前招標中)	配合內政部營建署前瞻計畫(竣工後3年內不得有開挖管線行為)	
★26	白沙鄉公所	白沙鄉小赤村路面改善工程	<ul style="list-style-type: none"> ■台電、 ■自來水公司、 ■中華電信、 ■澎湖有線電視 	白沙鄉公所	平均寬 W=3.11M-10.6M 長度L=319.1M	111年度(目前招標中)	配合內政部營建署前瞻計畫(竣工後3年內不得有開挖管線行為)	
★27	白沙鄉公所	白沙鄉瓦硎村路面改善工程	<ul style="list-style-type: none"> ■台電、 ■自來水公司、 ■中華電信、 ■澎湖有線電視 	白沙鄉公所	平均寬 W=4.65M-18.22M 長度L=534M	111年度(目前招標中)	配合內政部營建署前瞻計畫(竣工後3年內不得有開挖管線行為)	

澎湖縣轄區內111年度辦理之道路及管線工程項目彙整表

編號	路權或主辦道路工程單位名稱	工稱項目名稱概要	配合之管線單位	施工單位	施工寬、長	施工工期	說明	備註
★28	白沙鄉公所	白沙鄉後寮村路面改善工程	<input checked="" type="checkbox"/> 台電、 <input checked="" type="checkbox"/> 自來水公司、 <input checked="" type="checkbox"/> 中華電信、 <input checked="" type="checkbox"/> 澎湖有線電視	白沙鄉公所	平均寬 W=2.25M-14.99M 長度L=2068.4M	111年度(目前招標中)	配合內政部營建署前瞻計畫(竣工後3年內不得有開挖管線行為)	
29	七美鄉公所	澎湖縣七美鄉生活道路及周遭人本環境改善計畫(一)期工程	<input checked="" type="checkbox"/> 台電 <input type="checkbox"/> 自來水公司 <input type="checkbox"/> 中華電信 <input type="checkbox"/> 澎湖有線電視 <input type="checkbox"/> 警察局	七美鄉公所	W= 4.4 m L= 1,082 m	112年初施作	南港村	已核准/與管線單位協調
30	七美鄉公所	澎湖縣七美鄉生活道路及周遭人本環境改善計畫(一)期工程	<input checked="" type="checkbox"/> 台電 <input type="checkbox"/> 自來水公司 <input type="checkbox"/> 中華電信 <input type="checkbox"/> 澎湖有線電視 <input type="checkbox"/> 警察局	七美鄉公所	W= 5.0 m L= 832 m	112年初施作	南嶼城	已核准/與管線單位協調
31	七美鄉公所	澎湖縣七美鄉生活道路及周遭人本環境改善計畫(一)期工程	<input checked="" type="checkbox"/> 台電 <input type="checkbox"/> 自來水公司 <input type="checkbox"/> 中華電信 <input type="checkbox"/> 澎湖有線電視 <input type="checkbox"/> 警察局	七美鄉公所	W= 7.1 m L= 915 m	112年初施作	月鯉灣-龍埕	已核准/與管線單位協調
32	七美鄉公所	澎湖縣七美鄉生活道路及周遭人本環境改善計畫(一)期工程	<input type="checkbox"/> 台電、 <input type="checkbox"/> 自來水公司、 <input type="checkbox"/> 中華電信、 <input type="checkbox"/> 澎湖有線電視 <input type="checkbox"/> 警察局	七美鄉公所	W= 6.7 m L= 601 m	施工中	龍埕-白馬坡	已核准/與管線單位協調
33	七美鄉公所	澎湖縣七美鄉生活道路及周遭人本環境改善計畫(一)期工程	<input type="checkbox"/> 台電、 <input type="checkbox"/> 自來水公司、 <input type="checkbox"/> 中華電信、 <input type="checkbox"/> 澎湖有線電視 <input type="checkbox"/> 警察局	七美鄉公所	W= 4.6 m L= 1,692 m	111年發包	環海道路	已核准/與管線單位協調
★34	公路總局 澎湖工務段	69kV澎湖-馬公紅白線M34人孔提升及降埋1孔。(204 縣道0K+975)	<input checked="" type="checkbox"/> 台電 <input type="checkbox"/> 自來水公司 <input type="checkbox"/> 中華電信 <input type="checkbox"/> 澎湖有線電視	台電嘉南供電區 營運處	W= 1.6 m L= 1.6 m *1處	111年9月-12 月	特高壓電纜更換。(204縣道0K+975)	
★35	公路總局 澎湖工務段	69kV澎湖-馬公紅白線M35人孔提升2孔。(新店路)	<input checked="" type="checkbox"/> 台電 <input type="checkbox"/> 自來水公司 <input type="checkbox"/> 中華電信 <input type="checkbox"/> 澎湖有線電視	台電嘉南供電區 營運處	W= 1.6 m L= 1.6 m *2處	111年9月-12 月	特高壓電纜更換,因該 道路常有大型車輾壓導致 柏油常破損,故建議提升不降埋。(新店路上)	

澎湖縣轄區內111年度辦理之道路及管線工程項目彙整表

編號	路權或主辦道路工程單位名稱	工稱項目名稱概要	配合之管線單位	施工單位	施工寬、長	施工工期	說明	備註
36	公路總局澎湖工務段	馬公海淡廠送水管大城北盲管段連絡工程	<input type="checkbox"/> 台電 <input checked="" type="checkbox"/> 自來水公司 <input type="checkbox"/> 中華電信 <input type="checkbox"/> 澎湖有線電視	台灣自來水公司南區工程處	W=3m, L=600m	預計111年下半年度	馬公海淡廠至成功淨水場供水系統改善，(澎21線)	本案屬行政院列管案件/禁挖路段至112年11月/已專案申請，施工完成需重新鋪設道路
37	七美鄉公所	澎湖七美鄉管線汰換工程	<input type="checkbox"/> 台電 <input checked="" type="checkbox"/> 自來水公司 <input type="checkbox"/> 中華電信 <input type="checkbox"/> 澎湖有線電視	台灣自來水公司第七區管理處澎湖營運所	w=管溝寬度 0.6m、 L=2,000m	預定111年10月底施工	本案預計辦理汰換七美鄉澎36號線送水管線及平和村頂茄埕、下茄埕部分道路管線。	已核准/請上系統申請
38	馬公市公所	澎湖馬公市民族路等市區道路汰換管線工程	<input type="checkbox"/> 台電 <input checked="" type="checkbox"/> 自來水公司 <input type="checkbox"/> 中華電信 <input type="checkbox"/> 澎湖有線電視	台灣自來水公司第七區管理處澎湖營運所	w=管溝寬度 0.6m、 L=9,500m	本案因廠商不履約需進行履約爭議處理，本年度恐將無法施作	本案預計辦理馬公市民族、忠孝、民遠、信義路等市區道路管線汰換，目前已發包。	已核准/與工務處下水道科協調有無施工範圍/禁挖路段請向縣府申請
39	馬公市公所	澎湖馬公市四維路等汰換管線工程	<input type="checkbox"/> 台電 <input checked="" type="checkbox"/> 自來水公司 <input type="checkbox"/> 中華電信 <input type="checkbox"/> 澎湖有線電視	台灣自來水公司第七區管理處澎湖營運所	w=管溝寬度 0.6m、 L=3,500m	本案已先暫緩辦理	本案預計辦理馬公市四維路整段及周邊道路管線汰換。	與案7相關/與工務處土木科協調
40	馬公市公所	澎湖馬公市民權路等市區道路汰換管線工程	<input type="checkbox"/> 台電 <input checked="" type="checkbox"/> 自來水公司 <input type="checkbox"/> 中華電信 <input type="checkbox"/> 澎湖有線電視	台灣自來水公司第七區管理處澎湖營運所	w=管溝寬度 0.6m、 L=13,000m	本案因廠商不履約需進行履約爭議處理，本年度恐將無法施作	本案預計辦理馬公市民權、光復、文化、民生、三民、中興、光明、惠民、中山路等市區道路管線汰換，目前已發包。	與案6相關/與工務處土木科協調
41	馬公市公所	澎湖馬公東衛、城北汰換管線工程	<input type="checkbox"/> 台電 <input checked="" type="checkbox"/> 自來水公司 <input type="checkbox"/> 中華電信 <input type="checkbox"/> 澎湖有線電視	台灣自來水公司第七區管理處澎湖營運所	w=管溝寬度 0.6m、 L=9,000m	本案因廠商不履約需進行履約爭議處理，如無爭議預計11月進場施作	本案預計辦理馬公市東衛里及湖西鄉城北村社區內管線汰換，目前已發包。	109年度提報/已核准
42	湖西鄉公所	澎湖湖西鄉澎12號線汰換管線工程	<input type="checkbox"/> 台電 <input checked="" type="checkbox"/> 自來水公司 <input type="checkbox"/> 中華電信 <input type="checkbox"/> 澎湖有線電視	台灣自來水公司第七區管理處澎湖營運所	w=管溝寬度 0.6m、 L=1,100m	預定更改到112年下半年度辦理	本案預計辦理澎12號線(鼎灣監獄-203號線路口)管線汰換。	已核准/湖西鄉公所是否有計畫重新創鋪

澎湖縣轄區內111年度辦理之道路及管線工程項目彙整表

編號	路權或主辦道路工程單位名稱	工稱項目名稱概要	配合之管線單位	施工單位	施工寬、長	施工工期	說明	備註
43	公路總局澎湖工務段	湖西分駐所前(全聯)	<input type="checkbox"/> 台電 <input type="checkbox"/> 自來水公司 <input type="checkbox"/> 中華電信 <input type="checkbox"/> 澎湖有線電視	澎湖縣政府警察局	W= m, L= m	預計規劃設置		禁挖期限至111年6月17日/過禁挖期申請/與台電嘉南供電協調
44 1-3	馬公市公所	馬公市五德里(社區)、興仁國小對面南側路段、興仁-大城北路段等架空線路地下化預埋管路工程	<input checked="" type="checkbox"/> 台電、 <input type="checkbox"/> 自來水公司、 <input type="checkbox"/> 中華電信、 <input type="checkbox"/> 澎湖有線電視	臺灣電力股份有限公司澎湖區處	w=管溝寬度 0.6m、L=2,500m	111年10月開工 112年4月完工	五德里(澎湖201號線~五德社區~部隊)、興仁國小對面南側(澎湖204號線~百世多麗宿舍~澎湖麗園民宿)、興仁圓環北側(興崁段~大城北路段) 發包完成,辦理開工中	已核准/請上系統申請
45	公路總局澎湖工務段及馬公市公所	台灣中油6吋及8吋管線開挖檢查(202縣道國軍副食品段)	<input checked="" type="checkbox"/> 台電 <input checked="" type="checkbox"/> 自來水公司 <input checked="" type="checkbox"/> 中華電信 <input checked="" type="checkbox"/> 澎湖有線電視	台灣中油澎湖營業處湖西供油服務中心	W=1.5 m, L= 40 m	預計111年中至112年中	1. 澎21縣及202縣道(國軍副食品)交接處橫切道路至202縣道國軍副食品段檢查2條長途管線狀況。2. 確認其它管線是否有影響到中油管線	屬禁挖路段(禁挖期限至112年11月11日)/專案報府/與台電嘉南供電協調
46	公路總局澎湖工務段及馬公市公所	台灣中油6吋及8吋管線智慧型通管器檢查後開挖驗證	<input checked="" type="checkbox"/> 台電、 <input checked="" type="checkbox"/> 自來水公司、 <input checked="" type="checkbox"/> 中華電信、 <input checked="" type="checkbox"/> 澎湖有線電視、	台灣中油澎湖營業處湖西供油服務中心	W=4 m, L= 60 m	預計111年中至112年中	1. 範圍:馬公至湖西約12公里(興港南街-民福路-樹德路-203線1K+110-4K+200-202線0K+000-7K+530-澎19號-湖西供油中心。2. 針對智慧型通管器檢查後管線腐蝕較嚴重處進行開挖檢查	屬禁挖路段/專案報府/與台電嘉南供電協調 澎19號-111/7/19 203線-112/7/10 民福路、興港南街-112/12/10
★47	公路總局澎湖工務段	台灣中油馬公管線開挖檢查(明興驗車廠前開挖)	<input checked="" type="checkbox"/> 台電、 <input checked="" type="checkbox"/> 自來水公司、 <input checked="" type="checkbox"/> 中華電信、 <input checked="" type="checkbox"/> 澎湖有線電視、	台灣中油澎湖營業處湖西供油服務中心	W=2 m, L= 10 m	預計111年中至111年底	1. 檢查管線是否搭接	
★48	公路總局澎湖工務段	台灣中油馬公管線開挖檢查(文東加油站前開挖)	<input checked="" type="checkbox"/> 台電、 <input checked="" type="checkbox"/> 自來水公司、 <input checked="" type="checkbox"/> 中華電信、 <input checked="" type="checkbox"/> 澎湖有線電視、	台灣中油澎湖營業處湖西供油服務中心	W=2 m, L= 10 m	預計111年中至111年底	1. 檢查管線是否搭接	
49	公路總局澎湖工務段	臺澎#4長途光纜登陸點管道土木工程(204縣道7K+585~7K+600路段)	<input type="checkbox"/> 台電 <input type="checkbox"/> 自來水公司 <input type="checkbox"/> 中華電信 <input type="checkbox"/> 澎湖有線電視	中華電信	管道挖埋	111年度(預計6月-10月)	臺灣澎湖第一、二海纜老舊,亟需汰換。	與台電嘉南供電協調

澎湖縣轄區內111年度辦理之道路及管線工程項目彙整表

編號	路權或主辦道路工程單位名稱	工稱項目名稱概要	配合之管線單位	施工單位	施工寬、長	施工期程	說明	備註
50	公路總局澎湖工務段	澎金#4長途光纜登陸點管道土木工程(203縣道21K+850-21K+855路段)	<input type="checkbox"/> 台電、 <input type="checkbox"/> 自來水公司、 <input checked="" type="checkbox"/> 中華電信、 <input type="checkbox"/> 澎湖有線電視 <input type="checkbox"/> 警察局	中華電信	管道挖掘	111年度(預計6月-10月)	澎湖金門一、二海纜不敷使用，亟需增設。	
51	湖西鄉公所	臺澎#4長途光纜陸纜管道土木工程(20號道路終點70公尺及往白灣道路登陸點人孔管道)	<input type="checkbox"/> 台電、 <input type="checkbox"/> 自來水公司、 <input checked="" type="checkbox"/> 中華電信、 <input type="checkbox"/> 澎湖有線電視 <input type="checkbox"/> 警察局	中華電信	管道挖掘	111年度(預計6月-10月)	臺灣澎湖#4長途光纜陸纜佈放需要。	與台電嘉南供電協調
52	白沙鄉公所	澎金#4長途光纜陸纜管道土木工程(海底寶商店前至通樑北港聯外道路)	<input type="checkbox"/> 台電、 <input type="checkbox"/> 自來水公司、 <input checked="" type="checkbox"/> 中華電信、 <input type="checkbox"/> 澎湖有線電視 <input type="checkbox"/> 警察局	中華電信	管道挖掘	111年度(預計6月-10月)	澎湖金門#4長途光纜陸纜佈放需要。	
53	公路總局澎湖工務段及湖西鄉公所	臺澎#4長途光纜陸纜佈放線路工程	<input type="checkbox"/> 台電、 <input type="checkbox"/> 自來水公司、 <input checked="" type="checkbox"/> 中華電信、 <input type="checkbox"/> 澎湖有線電視 <input type="checkbox"/> 警察局	中華電信	提升人孔	111年度(預計6月-10月)	澎湖金門#4長途光纜陸纜佈放需要(林投登陸人孔-通樑登陸人孔區間路段)。	
54	公路總局澎湖工務段	白沙局-西嶼局96C中繼光纜線路佈接工程(203線18K+000-27K+000區間路段)	<input type="checkbox"/> 台電、 <input type="checkbox"/> 自來水公司、 <input checked="" type="checkbox"/> 中華電信、 <input type="checkbox"/> 澎湖有線電視 <input type="checkbox"/> 警察局	中華電信	提升人孔	111年度(預計6月-10月)	局間中繼需要	

澎湖縣轄區內112年至114年度預計辦理之道路及管線工程項目彙整表

編號	路權或主辦道路工程單位名稱	工稱項目名稱概要	配合之管線單位	施工單位	施工寬、長	施工工期	說明	結論
★1	澎湖縣政府	203縣道26K+500~28K+000路面改善(竹灣-大池)	<ul style="list-style-type: none"> ■台電 ■自來水公司 ■中華電信 ■澎湖有線電視 ■警察局 	公路總局 澎湖工務段	W=18-20m, L=1500m	預計112年下半年度	110年度10月向交通部公路總局申請補助案(前瞻計畫-提升道路品質)	
★2	澎湖縣政府	203縣道33K+500~34K+095路面改善	<ul style="list-style-type: none"> ■台電 ■自來水公司 ■中華電信 ■澎湖有線電視 ■警察局 	公路總局 澎湖工務段	W=18-20m, L=405m	預計112年上半年度	縣籌	
★3	澎湖縣政府	馬公市中華路、四維路、民權路及新生路道路改善工程	<ul style="list-style-type: none"> ■台電 ■自來水公司 ■中華電信 ■澎湖有線電視 	澎湖縣政府	W=10m, L=2500m	預計112年上半年度	規劃設計中	
★4	澎湖縣政府	「澎20線道路拓寬工程(烏崁-隘門)」	<ul style="list-style-type: none"> ■台電 ■自來水公司 ■中華電信 ■澎湖有線電視 	澎湖縣政府	W=m, L=1288m	預計112年下半年度		
★5	澎湖縣政府	澎湖縣林投都市計畫區道路改善工程	<ul style="list-style-type: none"> ■台電 ■自來水公司 ■中華電信 ■澎湖有線電視 	澎湖縣政府	W=m, L=2089m	預計112年上半年度		
★6	澎湖縣政府	吉貝村里道路改善工程(約略施作區域)	<ul style="list-style-type: none"> ■台電 ■自來水公司 ■中華電信 ■澎湖有線電視 	澎湖縣政府		預計112年上半年度	約略施作區域	

7	澎湖縣政府	112年度雨水下水道改善工程	<input type="checkbox"/> 台電、 <input type="checkbox"/> 自來水公司、 <input type="checkbox"/> 中華電信、 <input type="checkbox"/> 澎湖有線電視 <input type="checkbox"/> 警察局	澎湖縣政府	W=m L=400m	預計1112年度	同和路雨水下水道箱涵頂板改善工程(同和路-中華至新生) 重光海堤公園至重光出海口箱涵新建工程	
8	澎湖縣政府	澎湖縣馬公地區污水下水道系統第一期工程-分支管網及用戶接管工程第三標	<input checked="" type="checkbox"/> 台電、 <input checked="" type="checkbox"/> 自來水公司、 <input checked="" type="checkbox"/> 中華電信、 <input checked="" type="checkbox"/> 澎湖有線電視 <input type="checkbox"/> 警察局	澎湖縣政府		預計112-114年度	五福路78巷89m、五福路61巷77m、五福路138巷215m、五福路638m、忠孝路85m、忠孝路77巷52m、信義路165m、文光路150m	
★9 1-2	馬翁市公所	112年度澎南地區道路挖掘改善工程	<input checked="" type="checkbox"/> 台電、 <input type="checkbox"/> 自來水公司、 <input checked="" type="checkbox"/> 中華電信、 <input type="checkbox"/> 澎湖有線電視 <input type="checkbox"/> 警察局	澎湖縣政府、 馬公市公所		112年	鐵線、五德、井垵、時裡、風櫃	110年度自來水管線汰換工程/馬公市公所道管經費(路修費專款專用)
10	公路總局 澎湖工務段	尖山~赤崁線M42人孔提升及降埋(203 縣道 4K+953, 往安宅社區路口)	<input checked="" type="checkbox"/> 台電 <input type="checkbox"/> 自來水公司 <input type="checkbox"/> 中華電信 <input type="checkbox"/> 澎湖有線電視	台電嘉南供電區營運處	W= 1.6 m L= 1.6 m *1處	112年	因人孔曾有滲水情形，故須抽水配合澎湖工務段路面改善工程降埋後，俟完工後提升	
11	湖西鄉公所	白坑村(社區)架空線路地下化預埋管路工程	<input checked="" type="checkbox"/> 台電、 <input type="checkbox"/> 自來水公司、 <input type="checkbox"/> 中華電信、 <input type="checkbox"/> 澎湖有線電視	臺灣電力股份有限公司澎湖區處	W= 0.6m, L=2,000m	預定112年6月-12月	澎13號線部分~白坑社區	已核准/規劃設計中
★12	七美鄉公所	七美鄉平和村線路改善預埋管路工程	<input checked="" type="checkbox"/> 台電、 <input type="checkbox"/> 自來水公司、 <input type="checkbox"/> 中華電信、 <input type="checkbox"/> 澎湖有線電視	臺灣電力股份有限公司澎湖區處	w=管溝寬度 0.6m、 L=1,600m	預定112年4月-12月	七美鄉平和村垃圾掩埋場~潭子港~機場跑道南側(九孔養殖池)及七美海鮮風味餐旁 規劃設計中	
13	公路總局 澎湖工務段	馬公海淡廠至成功場管線連絡工程	<input type="checkbox"/> 台電 <input checked="" type="checkbox"/> 自來水公司 <input type="checkbox"/> 中華電信 <input type="checkbox"/> 澎湖有線電視	台灣自來水公司第七區管理處	W=1.5 m, L=1,300m	預計112年至113年	馬公海淡廠至成功淨水場供水系統改善(本案已與新增第1案合併, 施工期程員列在111年改列至112年, 並改由七區處施工)。	本案屬行政院列管案件/經查禁挖路段至112年11月/專案申請/施工完成需重新鋪設道路

14	公路總局 澎湖工務段	烏崁海淡廠送白沙淨水場清水管工程	<input type="checkbox"/> 台電 <input checked="" type="checkbox"/> 自來水公司 <input type="checkbox"/> 中華電信 <input type="checkbox"/> 澎湖有線電視	台灣自來水公司第七區管理處	W=1.0m, L=14,000m	預計112年至113年	本案預計由澎202號線(東衛國軍副食品供應站門口)沿澎12號線至鼎灣轉203號線至赤崁白沙淨水場,全長約14,000m,依各路段未禁挖可施工路段分別於112-113年辦理。	
15	馬公市公所	澎湖馬公市文明路126巷等汰換管線工程	<input checked="" type="checkbox"/> 台電 <input checked="" type="checkbox"/> 自來水公司 <input type="checkbox"/> 中華電信 <input type="checkbox"/> 澎湖有線電視	台灣自來水公司第七區管理處澎湖營運所	w=管溝寬度 0.6m、 L=1,500m	預計112年	本案預計辦理馬公市文明路126巷及周邊道路管線汰換,原列於111年辦理,改列入112年辦理。	已核准/請上系統申請
16	馬公市公所	澎湖馬公市六合路等汰換管線工程	<input type="checkbox"/> 台電 <input checked="" type="checkbox"/> 自來水公司 <input type="checkbox"/> 中華電信 <input type="checkbox"/> 澎湖有線電視	台灣自來水公司第七區管理處澎湖營運所	w=管溝寬度 0.6m、 L=2,300m	預計112年	本案預計辦理馬公市六合路整段及周邊道路管線汰換,原列於111年辦理,改列入112年辦理。	已核准/請上系統申請
17	馬公市公所	澎湖馬公市敬業街等汰換管線工程	<input type="checkbox"/> 台電 <input checked="" type="checkbox"/> 自來水公司 <input type="checkbox"/> 中華電信 <input type="checkbox"/> 澎湖有線電視	台灣自來水公司第七區管理處澎湖營運所	w=管溝寬度 0.6m、 L=1,200m	預計112年	本案預計辦理馬公市敬業街及203號線台電公司周邊道路管線汰換,原列於111年辦理,改列入112年辦理。	已核准/請上系統申請
★18	馬公市公所	澎湖馬公市烏崁海淡廠前送水管汰換工程	<input type="checkbox"/> 台電 <input checked="" type="checkbox"/> 自來水公司 <input type="checkbox"/> 中華電信 <input type="checkbox"/> 澎湖有線電視	台灣自來水公司第七區管理處澎湖營運所	w=管溝寬度 0.8m、 L=800m	預計112年	本案預計辦理烏崁海淡廠前至204號線(流浪狗之家前)送水管汰換	
★19	馬公市公所	澎湖馬公市新營路南段管線汰換工程	<input type="checkbox"/> 台電 <input checked="" type="checkbox"/> 自來水公司 <input type="checkbox"/> 中華電信 <input type="checkbox"/> 澎湖有線電視	台灣自來水公司第七區管理處澎湖營運所	w=管溝寬度 0.6m、 L=1100m	預計112年	本案預計辦理新營路南段及(澎澄飯店南側道路管線汰換	
★20	馬公市公所	澎湖風櫃里增設200噸配水池工程	<input type="checkbox"/> 台電 <input checked="" type="checkbox"/> 自來水公司 <input type="checkbox"/> 中華電信 <input type="checkbox"/> 澎湖有線電視	台灣自來水公司第七區管理處澎湖營運所	w=管溝寬度 0.8m、 L=420m	預計112年	本案預計於風櫃里王金殿東側辦理增設配水池埋設連接配水管線	
21	馬公市公所	台灣中油馬公管線開挖檢查	<input checked="" type="checkbox"/> 台電 <input checked="" type="checkbox"/> 自來水公司 <input checked="" type="checkbox"/> 中華電信 <input checked="" type="checkbox"/> 澎湖有線電視	台灣中油澎湖營業處湖西供油服務中心	W=2 m, L= 20 m	預計112年中至112年底	1. 檢查從馬漁站興港南街、民福路、臨海路至馬公碼頭等管線	屬禁挖路段/專案報府
22	馬公市公所	澎湖地區加油站地下儲槽暨油電管等更新工程-鎖港漁船站	<input checked="" type="checkbox"/> 台電、 <input checked="" type="checkbox"/> 自來水公司、 <input checked="" type="checkbox"/> 中華電信、 <input checked="" type="checkbox"/> 澎湖有線電視、	台灣中油澎湖營業處湖西供油服務中心	W= 1 m L= 365 m	預計112年初至112年底	鎖港漁船站發油管線汰換工程	已核准/洽營建署協調

113-1	澎湖縣政府	69kV澎湖~馬公紅白線M41人孔提升	<input checked="" type="checkbox"/> 台電、 <input type="checkbox"/> 自來水公司、 <input type="checkbox"/> 中華電信、 <input type="checkbox"/> 澎湖有線電視	台電嘉南供電區營運處	$W= 1.6\text{ m}$ $L= 1.6\text{ m}$ *1處	113年2月~113年12月	人孔開孔點檢 (海埔路上快樂渡假村南路口)	已核准/過禁挖期申請/人手孔檢點後兩個月辦理下地
113-2	公路總局 澎湖工務段	69KV澎湖~馬公紅白線M10~M12人孔提升點檢	<input checked="" type="checkbox"/> 台電、 <input type="checkbox"/> 自來水公司、 <input type="checkbox"/> 中華電信、 <input type="checkbox"/> 澎湖有線電視	台電嘉南供電區營運處	$W= 1.6\text{ m}$ $L= 1.6\text{ m}$ *3處	113年2月~113年12月	人孔開孔點檢 (204縣道6K+903~204縣道6K+495)	已核准/人手孔檢點後兩個月辦理下地
113-3	澎湖縣政府	113年度雨水下水道改善工程	<input type="checkbox"/> 台電、 <input type="checkbox"/> 自來水公司、 <input type="checkbox"/> 中華電信、 <input type="checkbox"/> 澎湖有線電視 <input type="checkbox"/> 警察局	澎湖縣政府	$W=m$ $L=300m$	預計113年度	文光路及成功街雨水下水道箱涵頂板改善工程成功街-三多至文光、文光路-三多至陽明) 同和路雨水下水道箱涵頂板改善工程(同和路-中華至新生)	
114-1	澎湖縣政府	114年度雨水下水道改善工程	<input type="checkbox"/> 台電、 <input type="checkbox"/> 自來水公司、 <input type="checkbox"/> 中華電信、 <input type="checkbox"/> 澎湖有線電視 <input type="checkbox"/> 警察局	澎湖縣政府	$W=m$ $L=300m$	預計114年度	石滬廣場下方雨水下水道改善工程(箱涵重建工程,中山路至馬公港) 文光路及成功街雨水下水道箱涵頂板改善工程成功街-三多至文光、文光路-三多至陽明)、石滬廣場下方雨水下水道改善工程(箱涵重建工程,中山路至馬公港)	

111 年度道路及管線工程項目彙整位置圖

編號	位置
<p>111-01</p> <p>203 縣道 4K+208~6K+ 820、 34K+095~34 K+970 及縣 道擇要路面 整修工程</p> <p>提案單位： 公路總局 澎湖工務段</p>	 <p>The top map shows a section of County Road 203 near Ma City, with a highlighted blue segment of 2.7 kilometers and a travel time of 4 minutes. Landmarks include Ma City, Penghu Airport, and various local businesses.</p> <p>The bottom map shows a section of County Road 203 near West Island, with a highlighted blue segment of 12 kilometers and a travel time of 12 minutes. Landmarks include West Island, West Island Visitor Center, and local shops.</p>
<p>111-02</p> <p>111 年度新 生路 AC 標 (205 縣道)</p> <p>提案單位： 澎湖縣政府 工務處</p>	 <p>The map shows County Road 205 in Ma City, with a highlighted blue segment indicating the AC paving project. Landmarks include Ma City, Ma City Government Cultural Bureau, and various commercial areas.</p>

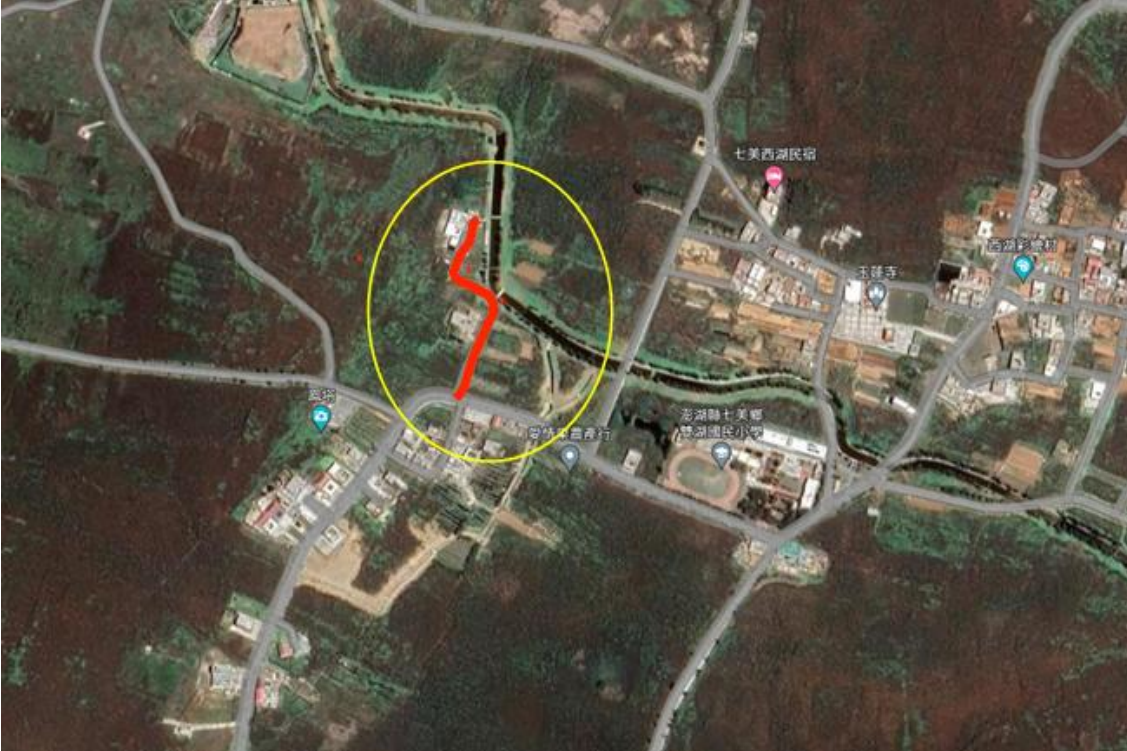

編號	位置	圖
<p>111-03</p> <p>澎 25 號線鄉道改善工程 (烏坎至鎖港圓環)</p> <p>提案單位： 澎湖縣政府 工務處</p>		
<p>111-04</p> <p>馬公市民權路(民生路至惠民路) 道路及人行道改善工程</p> <p>提案單位： 澎湖縣政府 工務處</p>		

編號	位置	圖
<p>111-05</p> <p>馬公市四維路(六合路至民族路)共同管溝埋設及道路改善工程</p> <p>提案單位：澎湖縣政府工務處</p>		
<p>111-06</p> <p>馬公市中華路(陽明路至新生路)道路及人行道改善工程</p> <p>提案單位：澎湖縣政府工務處</p>		

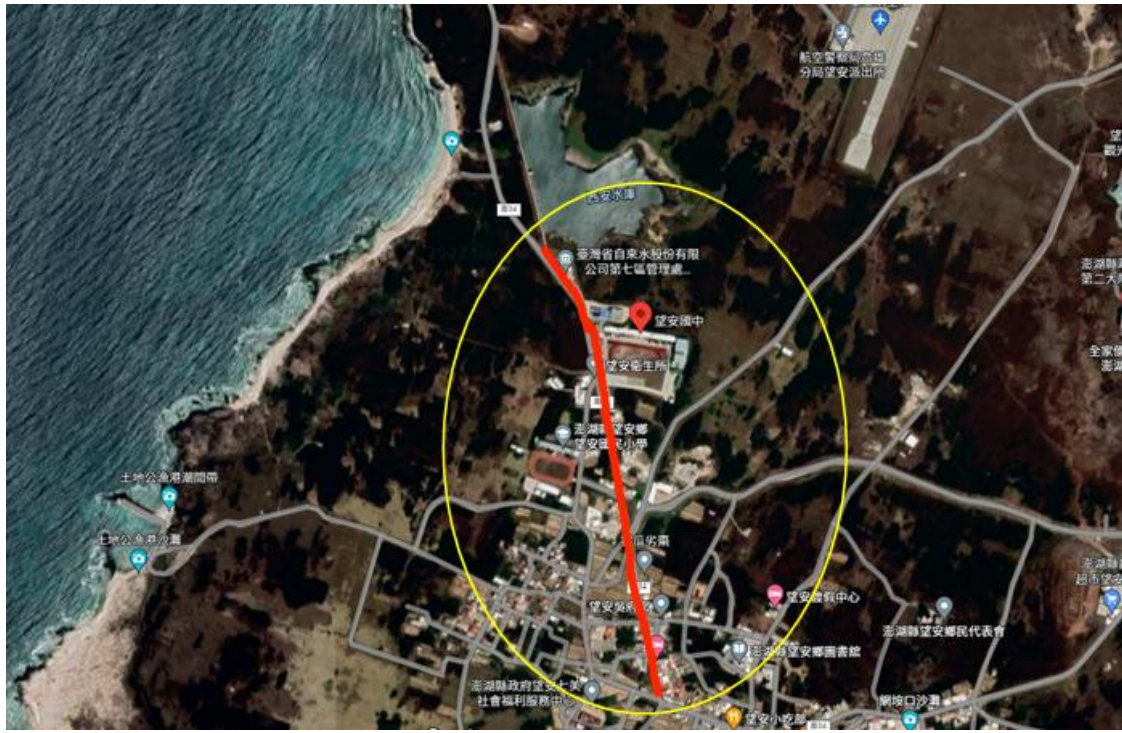

編號	位置
<p>111-07</p> <p>馬公市新生路(民生路-北辰街)道路及人行道改善工程</p> <p>提案單位： 澎湖縣政府 工務處</p>	
<p>111-08-1</p> <p>111 年度市區道路改善工程-惠民一街</p> <p>提案單位： 澎湖縣政府 工務處</p>	



編號	位置	圖
<p>111-08-2</p> <p>111 年度市區道路改善工程-大勇街</p> <p>提案單位： 澎湖縣政府 工務處</p>		
<p>111-08-3</p> <p>111 年度市區道路改善工程-通樑都市計畫道路</p> <p>提案單位： 澎湖縣政府 工務處</p>		

編號	位置	圖
<p>111-09</p> <p>111 年度馬公市東文、西文里道路挖掘改善工程</p> <p>提案單位：澎湖縣政府工務處</p>		
<p>111-10-1</p> <p>111 年度七美村里道路改善工程</p> <p>提案單位：澎湖縣政府工務處</p>		

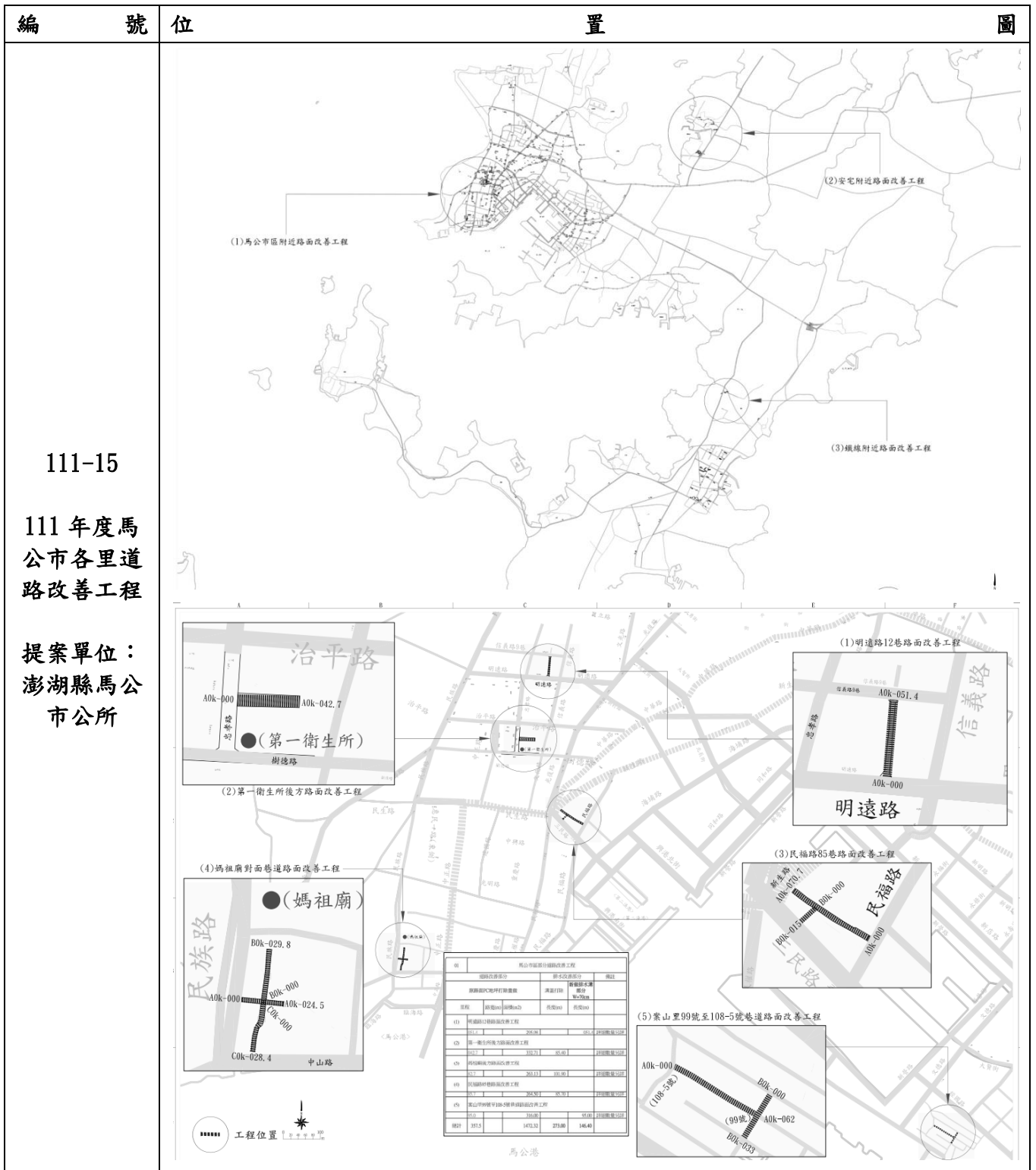
編號	位置	圖
<p>111-10-2</p> <p>111 年度七美村里道路改善工程</p> <p>提案單位： 澎湖縣政府 工務處</p>		
<p>111-10-3</p> <p>111 年度七美村里道路改善工程</p> <p>提案單位： 澎湖縣政府 工務處</p>		

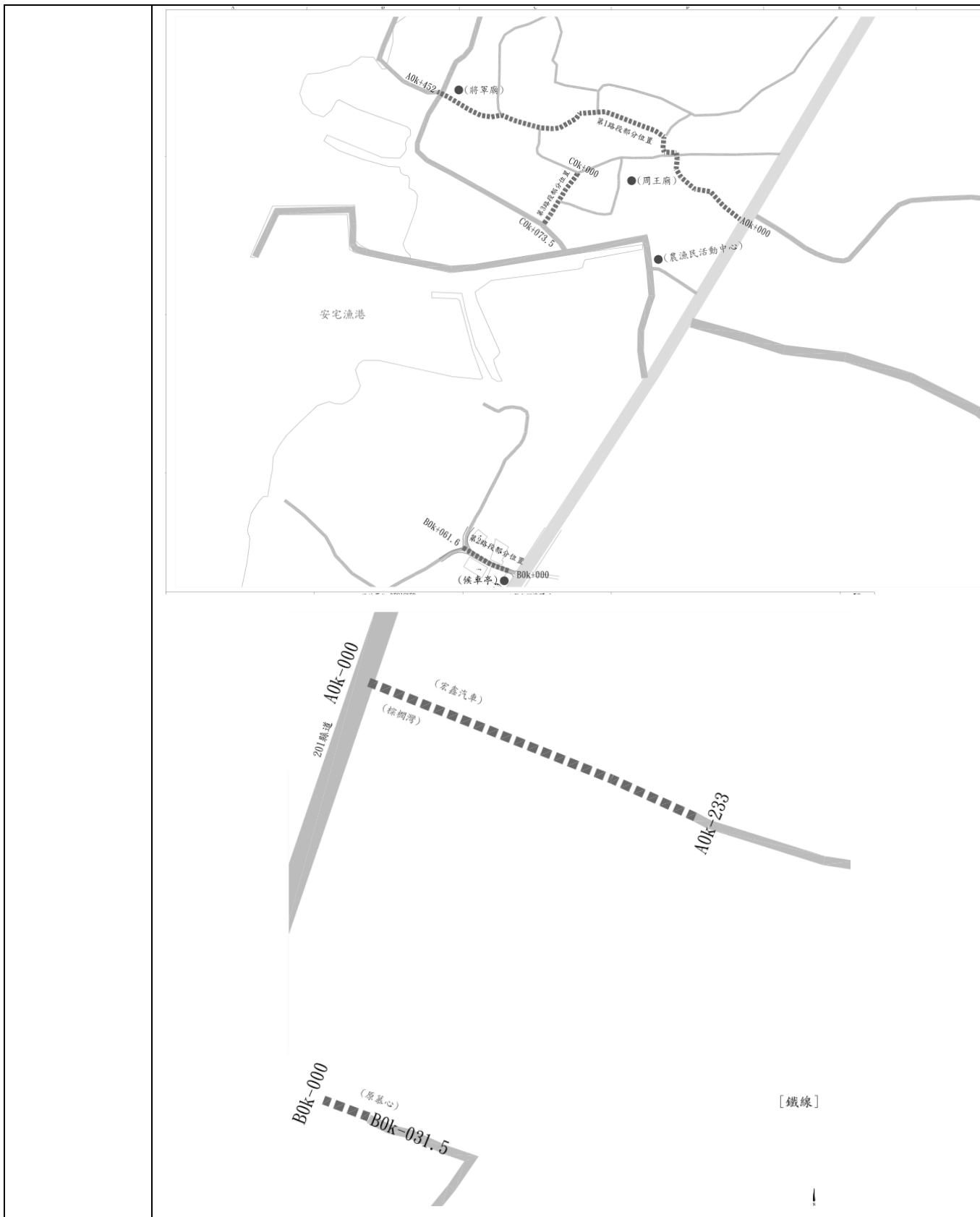
編 號	位 置	圖
<p>111-10-4</p> <p>111 年度七美村里道路改善工程</p> <p>提案單位： 澎湖縣政府 工務處</p>		
<p>111-11</p> <p>花嶼村里道路改善工程</p> <p>提案單位： 澎湖縣政府 工務處</p>		


編號	位置	圖
<p>111-12-1</p> <p>111 年度望安西安村道路改善工程</p> <p>提案單位： 澎湖縣政府 工務處</p>		
<p>111-12-2</p> <p>111 年度望安西安村道路改善工程</p> <p>提案單位： 澎湖縣政府 工務處</p>		


編號	位置	圖
<p>111-12-3</p> <p>111 年度望安西安村道路改善工程</p> <p>提案單位： 澎湖縣政府 工務處</p>		
<p>111-12-4</p> <p>111 年度望安西安村道路改善工程</p> <p>提案單位： 澎湖縣政府 工務處</p>		



編號	位置
<p>111-13</p> <p>澎湖縣馬公地區污水下水道系統第一期工程-分支管網及用戶接管工程第二標</p> <p>提案單位： 澎湖縣政府 工務處</p>	
<p>111-14</p> <p>二坎聚落景觀設施改善工程</p> <p>提案單位： 交通部觀光局澎湖國家風景區管理處</p>	





編 號	位 置	圖
<p>111-16</p> <p>(111) 湖西鄉潭邊村道路改善工程 (湖西鄉潭邊新段 1051-3 地號)</p> <p>提案單位： 澎湖縣湖西鄉公所</p>		
<p>111-17-1</p> <p>(111) 中油睦鄰專案-湖西鄉湖西村道路改善工程 (門牌 32 號-1 開始往北至福德宮)</p> <p>提案單位： 澎湖縣湖西鄉公所</p>		

編 號	位 置	圖
<p>111-16</p> <p>(111) 湖西鄉潭邊村道路改善工程 (湖西鄉潭邊新段 1051-3 地號)</p> <p>提案單位： 澎湖縣湖西鄉公所</p>		
<p>111-17-1</p> <p>(111) 中油睦鄰專案-湖西鄉湖西村道路改善工程 (門牌 32 號-1 開始往北至福德宮)</p> <p>提案單位： 澎湖縣湖西鄉公所</p>		



編 號	位 置	圖
<p>111-17-2</p> <p>(111)中油睦鄰專案-湖西鄉湖西村道路改善工程 (門牌 23 號開始往北至門牌 22)</p> <p>提案單位： 澎湖縣湖西鄉公所</p>		
<p>111-17-3</p> <p>(111)中油睦鄰專案-湖西鄉湖西村道路改善工程 (湖西南段 769、769-1、828、882、881(部分地段)地號)</p> <p>提案單位： 澎湖縣湖西鄉公所</p>		


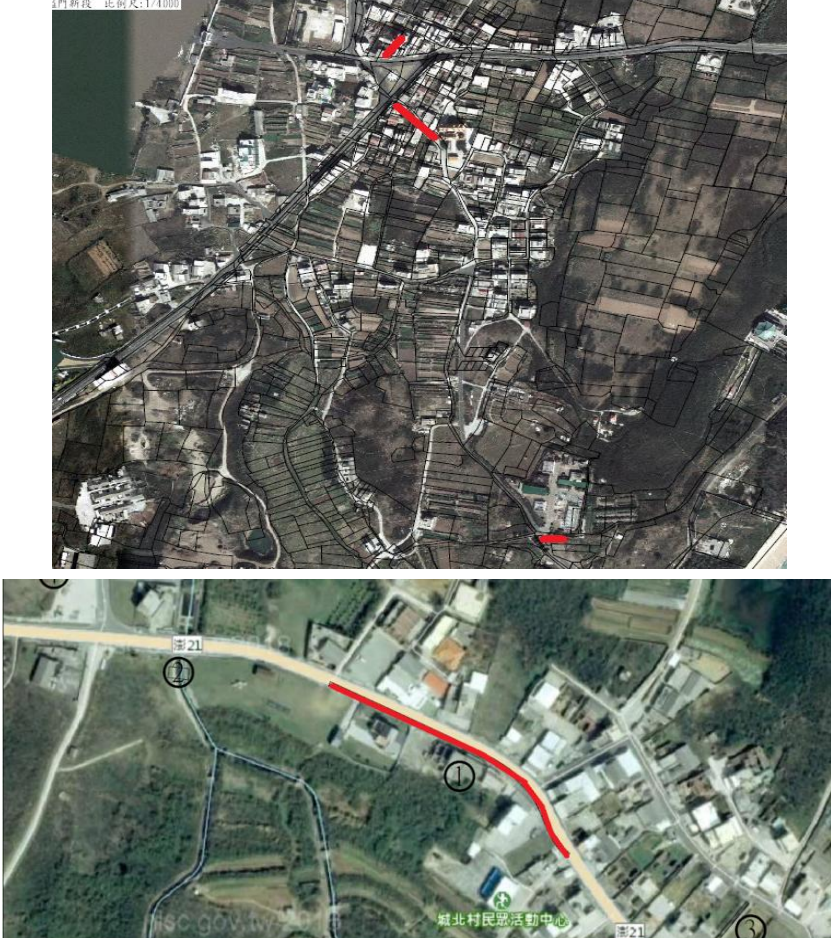
編號	位置	圖
<p>111-18</p> <p>(111) 湖西鄉西溪村道路改善工程 (西溪新段 699、695、695-1、819、799、798、793 地號等 7 筆)</p> <p>提案單位：澎湖縣湖西鄉公所</p>		
<p>111-19-1</p> <p>湖西鄉道路改善工程第 1 標 北寮村 (現況路面總長 246M、均寬約 2.54M、合計面積計 620.03M²)</p> <p>提案單位：澎湖縣湖西鄉公所</p>		

編號	位置	圖
<p>111-19-2</p> <p>湖西鄉道路改善工程第 1 標 尖山村 (現況路面總長 845M、均寬約 4.16M、合計面積計 3518.6M²²)</p> <p>提案單位： 澎湖縣湖西鄉公所</p>		
<p>111-19-3</p> <p>湖西鄉道路改善工程第 1 標 林投村 (現況路面總長 366M、均寬約 4.76M、合計面積計 1741.35M²)</p> <p>提案單位： 澎湖縣湖西鄉公所</p>		

編 號	位 置	圖
<p>111-19-4</p> <p>湖西鄉道路改善工程第 1 標 成功村 (現況路面總長 230.5M、均寬約 8.16M, 合計面積計 1881.5M)</p> <p>提案單位：澎湖縣湖西鄉公所</p>		
<p>111-19-5</p> <p>湖西鄉道路改善工程第 1 標 青螺村 (現況路面總長 64M、均寬約 5.8M, 合計面積計 371.7M²)</p> <p>提案單位：澎湖縣湖西鄉公所</p>		

編 號	位 置	圖
<p>111-19-6</p> <p>湖西鄉道路改善工程第 1 標 紅羅村 (現況路面總長 203M、均寬約 4.85M，合計面積計 983.88M)</p> <p>提案單位： 澎湖縣湖西鄉公所</p>		
<p>111-20-1</p> <p>湖西鄉道路改善工程第 2 標 許家村 (現況路面總長 401.5M、均寬約 6.78M，合計面積計 2721.33M²)</p> <p>提案單位： 澎湖縣湖西鄉公所</p>		

編 號	位 置	圖
<p>111-20-2</p> <p>湖西鄉道路改善工程第 2 標 潭邊村 (現況路面總長 290M、均寬約 6M，合計面積計 1740M²²)</p> <p>提案單位： 澎湖縣湖西鄉公所</p>		
<p>111-20-3</p> <p>湖西鄉道路改善工程第 2 標 沙港村 (現況路面總長 296.5M、均寬約 4M，合計面積計 1187.1M²²)</p> <p>提案單位： 澎湖縣湖西鄉公所</p>		

編 號	位 置	圖
<p>111-20-4</p> <p>湖西鄉道路改善工程第 2 標 青螺村 (現況路面總長 516.5M、均寬約 5.13M，合計面積 2648.33M²²)</p> <p>提案單位： 澎湖縣湖西鄉公所</p>		
<p>111-21</p> <p>太武村、城北村、隘門村環境設施改善工程</p> <p>提案單位： 澎湖縣湖西鄉公所</p>		

編 號	位 置	圖
<p>111-22</p> <p>白沙鄉通梁村路面改善工程</p> <p>提案單位： 白沙鄉公所</p>	<p>Map showing road improvement project 111-22 in Shiba Township, Penghu County. The project area is highlighted in pink. Key points and coordinates are as follows:</p> <ul style="list-style-type: none"> F5+139.1: TWD97座標 X=306824.233, Y=2617663.920 F5+000: TWD97座標 X=306841.302, Y=2617526.099 F1+000: TWD97座標 X=307150.434, Y=2617283.889 F4+397.5: TWD97座標 X=307605.370, Y=2617477.588 F7+074.4: TWD97座標 X=306700.807, Y=2617261.699 F8+034.4: TWD97座標 X=306745.021, Y=2617247.013 F0k+000: TWD97座標 X=307009.299, Y=2617132.589 F1k+006.1: TWD97座標 X=307399.953, Y=2616651.309 	
<p>111-23</p> <p>白沙鄉講美村路面改善工程</p> <p>提案單位： 白沙鄉公所</p>	<p>Map showing road improvement project 111-23 in Shiba Township, Penghu County. The project area is highlighted in pink. Key points and coordinates are as follows:</p> <ul style="list-style-type: none"> G2+138: TWD97座標 X=311273.673, Y=2614452.230 G1+000: TWD97座標 X=311117.454, Y=2614443.277 G2+000: TWD97座標 X=311156.496, Y=2614445.176 G3+000: TWD97座標 X=311002.379, Y=2614325.726 G1+246.6: TWD97座標 X=311266.000, Y=2614318.992 G4+000: TWD97座標 X=311072.135, Y=2614295.984 G3+134.1: TWD97座標 X=311128.439, Y=2614280.687 G4+160.7: TWD97座標 X=311036.080, Y=2614143.352 	

編 號	位 置	圖
<p>111-24</p> <p>白沙鄉港子村路面改善工程</p> <p>提案單位： 白沙鄉公所</p>		
<p>111-25</p> <p>白沙鄉赤崁村路面改善工程</p> <p>提案單位： 白沙鄉公所</p>		



編 號	位 置	圖
<p>111-26</p> <p>白沙鄉小赤村路面改善工程</p> <p>提案單位： 白沙鄉公所</p>	<p>Key points and coordinates for project 111-26:</p> <ul style="list-style-type: none"> A1+000: TWD97座標 X=310764.743, Y=2617751.373 A1+260.7: TWD97座標 X=310513.918, Y=2617703.213 A2+000: TWD97座標 X=310709.320, Y=2617427.282 A2+058.4: TWD97座標 X=310682.208, Y=2617375.570 	<p>Key points and coordinates for project 111-27:</p> <ul style="list-style-type: none"> D1+000: TWD97座標 X=309786.094, Y=2617051.280 D1+534: TWD97座標 X=310295.729, Y=2616992.813
<p>111-27</p> <p>白沙鄉瓦硯村路面改善工程</p> <p>提案單位： 白沙鄉公所</p>	<p>Key points and coordinates for project 111-27:</p> <ul style="list-style-type: none"> D1+000: TWD97座標 X=309786.094, Y=2617051.280 D1+534: TWD97座標 X=310295.729, Y=2616992.813 	<p>Key points and coordinates for project 111-27:</p> <ul style="list-style-type: none"> D1+000: TWD97座標 X=309786.094, Y=2617051.280 D1+534: TWD97座標 X=310295.729, Y=2616992.813

編 號	位 置	圖
<p>111-28</p> <p>白沙鄉後寮村路面改善工程</p> <p>提案單位： 白沙鄉公所</p>		



編號	位置	圖
<p>111-29</p> <p>澎湖縣七美鄉生活道路及周遭人本環境改善計畫(一)期工程</p> <p>提案單位： 澎湖縣七美鄉公所</p>		
<p>111-30</p> <p>澎湖縣七美鄉生活道路及周遭人本環境改善計畫(一)期工程</p> <p>提案單位： 澎湖縣七美鄉公所</p>		

編號	位置	圖
<p>111-31</p> <p>澎湖縣七美鄉生活道路及周遭人本環境改善計畫(一)期工程</p> <p>提案單位： 澎湖縣七美鄉公所</p>		
<p>111-32</p> <p>澎湖縣七美鄉生活道路及周遭人本環境改善計畫(一)期工程</p> <p>提案單位： 澎湖縣七美鄉公所</p>		

編號	位置	圖
<p>111-33</p> <p>澎湖縣七美鄉生活道路及周遭人本環境改善計畫(一)期工程</p> <p>提案單位： 澎湖縣七美鄉公所</p>		

編 號	位 置	圖
<p>111-34</p> <p>69kV 澎湖~馬公紅白線 M34 人孔提升及降埋 1 孔(204 縣道 0K+975)</p> <p>提案單位： 台電嘉南供電區營運處</p>		
<p>111-35</p> <p>69kV 澎湖~馬公紅白線 M35 人孔提升 2 孔(新店路)</p> <p>提案單位： 台電嘉南供電區營運處</p>		

編號	位置	圖
<p>111-36</p> <p>馬公海淡廠 送水管大城 北盲管段連 絡工程</p> <p>提案單位： 台灣自來水 公司南區工 程處</p>		
<p>111-37</p> <p>澎湖七美鄉 管線汰換工 程</p> <p>提案單位： 台灣自來水 公司第七區 管理處澎湖 營運所</p>		

編號	位置
<p>111-38</p> <p>澎湖馬公市民族路等市區道路汰換管線工程</p> <p>提案單位： 台灣自來水公司第七區管理處澎湖營運所</p>	
<p>111-39</p> <p>澎湖馬公市四維路等汰換管線工程</p> <p>提案單位： 台灣自來水公司第七區管理處澎湖營運所</p>	



編號	位置	圖
<p>111-40</p> <p>澎湖馬公市民權路等市區道路汰換管線工程</p> <p>提案單位： 台灣自來水公司第七區管理處澎湖營運所</p>		
<p>111-41</p> <p>澎湖馬公東衛、城北汰換管線工程</p> <p>提案單位： 台灣自來水公司第七區管理處澎湖營運所</p>		

編號	位置	圖
<p>111-42</p> <p>澎湖湖西鄉 澎 12 號線汰 換管線工程</p> <p>提案單位： 台灣自來水 公司第七區 管理處澎湖 營運所</p>		
<p>111-43</p> <p>湖西分駐所 前(全聯)</p> <p>提案單位： 澎湖縣政府 警察局</p>		

編號	位置	圖
<p>111-44-1</p> <p>馬公市五德里(澎湖201號線~五德社區~部隊)預埋管路工程</p> <p>提案單位： 臺灣電力股份有限公司澎湖區處</p>		
<p>111-44-2</p> <p>興仁圓環北側(興炭段~大城北路)路段預埋管路工程</p> <p>提案單位： 臺灣電力股份有限公司澎湖區處</p>		

編號	位置	圖
<p>111-44-3</p> <p>興仁國小對面南側(澎湖 204 號線~ 百世多麗宿舍~澎湖麗園民宿)路段預埋管路工程</p> <p>提案單位： 臺灣電力股份有限公司 澎湖區處</p>		

編號	位置	圖
<p>111-45</p> <p>台灣中油 6 吋及 8 吋管線開挖檢查 (202 縣道國軍副食品段)</p> <p>提案單位： 台灣中油澎湖營業處</p>		
<p>111-46</p> <p>台灣中油 6 吋及 8 吋管線智慧型通管器檢查後開挖驗證</p> <p>提案單位： 台灣中油澎湖營業處</p>		

編號	位置	圖
<p>111-47</p> <p>台灣中油馬公管線開挖檢查(明興驗車廠前開挖)</p> <p>提案單位： 台灣中油澎湖營業處</p>		
<p>111-48</p> <p>台灣中油馬公管線開挖檢查(文東加油站前開挖)</p> <p>提案單位： 台灣中油澎湖營業處</p>		



編號	位置	圖
<p>111-50</p> <p>臺澎#4 長途光纜陸纜管道土木工程 (20 號道路終點 70 公尺及往白灣道路登陸點人孔管道)</p> <p>提案單位： 中華電信</p>		
<p>111-51</p> <p>澎金#4 長途光纜陸纜管道土木工程 (海底寶商店前至通樑北港聯外道路)</p> <p>提案單位： 中華電信</p>		

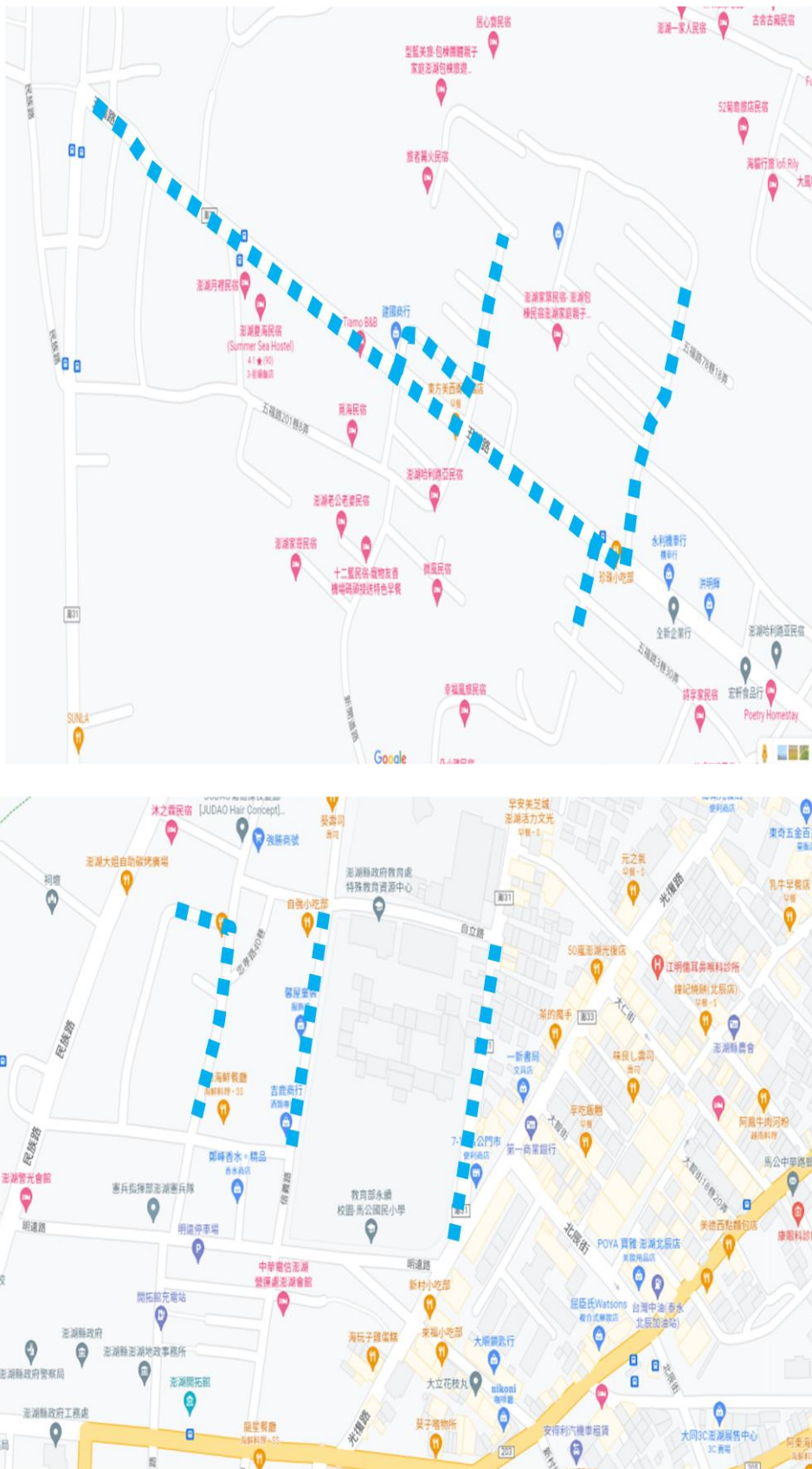
112-114 年度道路及管線工程項目彙整位置圖

編號	位置圖
<p>112-01</p> <p>203 縣道 33K+500~34 K+095 路面 整修工程</p> <p>提案單位： 澎湖縣政府 工務處</p>	
<p>112-02</p> <p>203 縣道 26K+500~28 K+000 路面 改善(竹灣- 大池)</p> <p>提案單位： 澎湖縣政府 工務處</p>	

編號	位置
<p>112-03</p> <p>馬公市中華路、四維路、民權路及新生路道路改善工程</p> <p>提案單位： 澎湖縣政府 工務處</p>	<p>The top map shows a detailed view of the area around the 'Pier 3' harbor and 'Xinsheng Road'. A blue line highlights the project area along Xinsheng Road. Key locations include 'Pier 3 三港', '澎湖縣政府', '澎湖縣立文光國民中學', and '澎湖縣政府文化局'. Coordinate points shown include 880 澎湖縣馬公市新生路 (23. 569328, 119. 571913) and 880 澎湖縣馬公市新生路 (23. 567493, 119. 567956).</p> <p>The bottom map shows a larger area including 'Zhonghua Road', 'Siyi Road', 'Minquan Road', and 'Xinsheng Road'. A grey line highlights the project area. Key locations include '澎湖縣政府', '澎湖縣立文光國民中學', '澎湖縣政府文化局', '澎湖縣立體育館', and '澎湖生活博物館'. Coordinate points shown include 880 澎湖縣馬公市四維路 (23. 578970, 119. 567222), 880 澎湖縣馬公市中華路 (23. 572327, 119. 576149), 880 澎湖縣馬公市中華路 (23. 567785, 119. 568320), and 880 澎湖縣馬公市民權路 (23. 564362, 119. 567219).</p>

編號	位置	圖
<p>112-04</p> <p>「澎 20 線道路拓寬工程 (烏坎-隘門)」</p> <p>提案單位： 澎湖縣政府 工務處</p>		
<p>112-05</p> <p>澎湖縣林投都市計畫區道路改善工程</p> <p>提案單位： 澎湖縣政府 工務處</p>		

編號	位置
<p>112-06</p> <p>吉貝村里道路改善工程</p> <p>提案單位： 澎湖縣政府 工務處</p>	
<p>112-07</p> <p>112 年度雨水下水道改善工程</p> <p>提案單位： 澎湖縣政府 工務處</p>	

編號	位置
<p>112-08</p> <p>澎湖縣馬公地區污水下水道系統第一期工程-分支管網及用戶接管工程第三標</p> <p>提案單位： 澎湖縣政府 工務處</p>	

編號	位置圖
<p>112-09-1</p> <p>112 年度澎湖南地區道路挖掘改善工程</p> <p>提案單位： 澎湖縣政府 工務處、馬 公市公所</p>	<p>☆1澎湖馬公鐵線、五德等2里汰換管線工程</p>  <p>澎湖馬公鐵線、五德等2里汰換管線工程</p> <p>五德里</p> <p>鐵線里</p> <p>☆2澎湖馬公市菜園等4里汰換管線工程</p>  <p>澎湖馬公市菜園等4里汰換管線工程</p> <p>澎湖縣</p> <p>菜園里</p> <p>前寮里</p> <p>石泉里</p> <p>光華里</p>

☆3澎湖馬公市井垵里、時裡里汰換管線工程



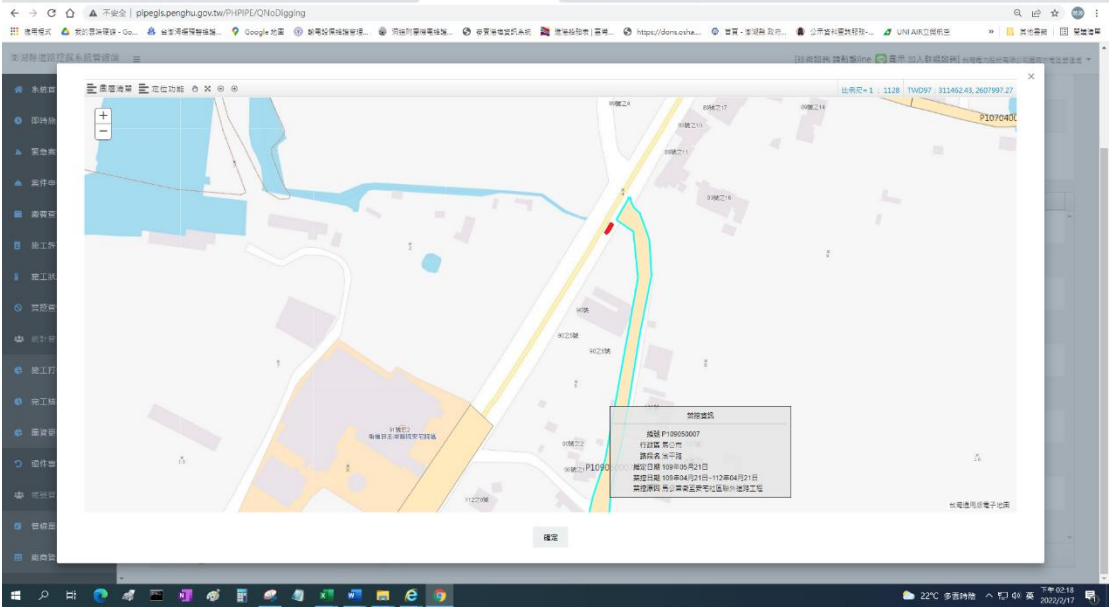
112-09-2


112 年度澎
南地區道路
挖掘改善工
程

提案單位：
澎湖縣政府
工務處、馬
公市公所

☆4澎湖馬公市風櫃里汰換管線工程



編 號	位 置 圖
<p>112-10</p> <p>尖山~赤崁 線 M42 人孔 提升及降埋</p> <p>提案單位： 台電嘉南供 電區營運處</p>	 <p>203 縣道 4K+953，往安宅社區路口</p>

編 號	位 置	圖
<p>112-11</p> <p>白坑村(社區)架空線路地下化預埋管路工程</p> <p>提案單位： 臺灣電力股份有限公司 澎湖區處</p>	 <p>The map shows the Bai Keng Community (白坑社區) outlined in red. It is situated near a road network and a body of water (likely the Penghu Strait). A label '白坑社區' is placed within the red outline.</p>	
<p>112-12</p> <p>七美鄉平和村線路改善埋設管路工程</p> <p>提案單位： 臺灣電力股份有限公司 澎湖區處</p>	 <p>The map shows the area around Qimei Airport (七美航空站) and surrounding facilities. A red line indicates the project route. Key locations labeled include: 垃圾掩埋場 (Landfill), 潭子港 (Tanzi Port), 七美海鮮風味 (Qimei Seafood Flavor), 七美航空站 (Qimei Airport), 平和村 (Pinghe Village), and 九孔養殖池 (Jiukong Aquaculture Pond).</p>	

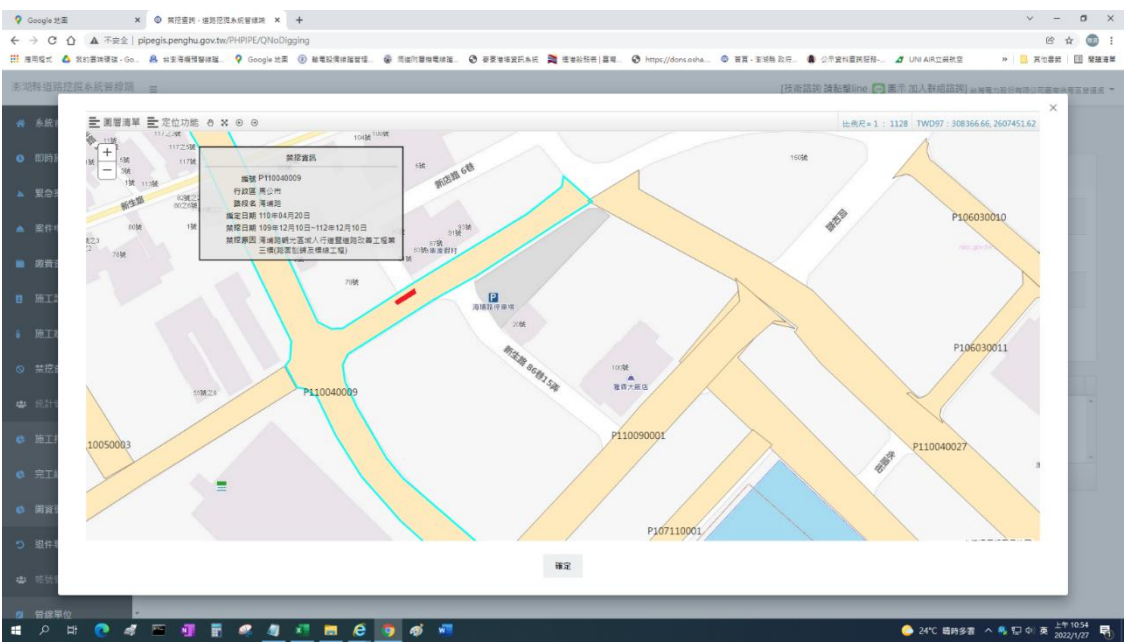
編號	位置	圖
<p>112-13</p> <p>馬公海淡廠至成功場管線連絡工程</p> <p>提案單位： 台灣自來水公司第七區管理處</p>		
<p>112-14</p> <p>烏坎海淡廠送白沙淨水場清水管工程</p> <p>提案單位： 台灣自來水公司第七區管理處</p>		

編 號	位 置	圖
<p>112-15</p> <p>澎湖馬公市文明路 126 巷等汰換管線工程</p> <p>提案單位： 台灣自來水公司第七區管理處澎湖營運所</p>	 <p>澎湖縣</p> <p>△2.澎湖馬公市文明路126巷等汰換管線工程</p>	
<p>112-16</p> <p>澎湖馬公市六合路等汰換管線工程</p> <p>提案單位： 台灣自來水公司第七區管理處澎湖營運所</p>	 <p>△3.澎湖馬公市六合路等汰換管線工程</p>	

編號	位置	圖
<p>112-17</p> <p>澎湖馬公市敬業街等汰換管線工程</p> <p>提案單位： 台灣自來水公司第七區管理處澎湖營運所</p>	 <p>澎湖馬公市敬業街等汰換管線工程</p>	
<p>112-18</p> <p>澎湖馬公市烏坎海淡廠前送水管汰換工程</p> <p>提案單位： 台灣自來水公司第七區管理處澎湖營運所</p>	 <p>澎湖馬公市烏坎海淡廠前送水管汰換工程</p>	

編號	位置
<p>112-19</p> <p>澎湖馬公市新營路南段管線汰換工程</p> <p>提案單位： 台灣自來水公司第七區 管理處澎湖 營運所</p>	 <p>The map shows a section of Newing Road in Maatsu, Penghu. A red line indicates the pipeline replacement project area, which follows the road from the intersection with Zhongxing Road to the intersection with Zhongxing Road. Various landmarks and businesses are labeled, including Pmart, Pier3, Gogoro, and several restaurants and shops. A white box at the bottom right of the map contains the text '澎湖馬公市新營路南段管線汰換工程'.</p>
<p>112-20</p> <p>澎湖風櫃里增設 200 噸配水池工程</p> <p>提案單位： 台灣自來水公司第七區 管理處澎湖 營運所</p>	 <p>The map shows the location of the 200-ton water storage tank project in Fengguili, Penghu. A red line indicates the project area, which is a curved section of road. The map shows the road network, including Zhongxing Road and other local roads. A white box at the bottom of the map contains the text '澎湖風櫃里增設200噸配水池工程'.</p>

編號	位置	圖
<p>112-21</p> <p>台灣中油馬公管線開挖檢查</p> <p>提案單位： 台灣中油澎湖營業處</p>		
<p>112-22</p> <p>澎湖地區加油站地下儲槽暨油電管等更新工程-鎖港漁船站</p> <p>提案單位： 台灣中油澎湖營業處</p>		

編號	位置
<p>113-1</p> <p>69kV 澎湖~馬公紅白線 M41 人孔提升</p> <p>提案單位： 台電嘉南供電區營運處</p>	 <p>海埔路(快樂渡假村南路口)</p>
<p>113-2</p> <p>69kV 澎湖~馬公紅白線 M10-M12 人孔提升</p> <p>提案單位： 台電嘉南供電區營運處</p>	 <p>(204 縣道 6K+903~204 縣道 6K+495)</p>

編號	位置
<p>113-3</p> <p>113 年度雨水下水道改善工程</p> <p>提案單位： 澎湖縣政府 工務處</p>	
<p>114-1</p> <p>114 年度雨水下水道改善工程</p> <p>提案單位： 澎湖縣政府 工務處</p>	