



澎湖縣道路挖掘圖資更新 衛星定位測量經度檢核作業

一、參考控制點點位分布

於明遠停車場周邊共佈設 6 個(A1~A6)參考控制點



二、參考控制點資訊

參考控制點編號		A1
N 坐標(TWD97)	E 坐標(TWD97)	H(高程/正高)
2607585.286	307996.244	11.363
遠照		
近照		



參考控制點編號		A2
N 坐標(TWD97)	E 坐標(TWD97)	H(高程/正高)
2607463.956	307958.259	11.902

遠照



近照



參考控制點編號		A3
N 坐標(TWD97)	E 坐標(TWD97)	H(高程/正高)
2607486.504	307876.2	11.814
遠照		
近照		

參考控制點編號		A4	
N 坐標(TWD97)	E 坐標(TWD97)	H(高程/正高)	
2607558.659	307948.355	11.69	
遠照			
近照			

參考控制點編號		A5	
N 坐標(TWD97)	E 坐標(TWD97)	H(高程/正高)	
2607560.507	307920.394	11.672	
遠照			
近照			

參考控制點編號		A6	
N 坐標(TWD97)	E 坐標(TWD97)	H(高程/正高)	
2607588.738	307903.786	11.186	
遠照			
近照			

三、檢核方式

請各申挖單位定期進行測量儀器精度檢核，由各單位測量人員(廠商)攜帶測量儀器至上述參考控制點施測，並將檢核成果登載於「澎湖縣道路挖掘案件圖資更新測量作業精度檢核紀錄表」(如附表)，提交縣府存查。

澎湖縣道路挖掘案件圖資更新測量作業精度檢核紀錄表

施測單位						
施測廠商	<input type="checkbox"/> 自行施測 <input type="checkbox"/> 自行施測(廠商名稱：_____)					
施測方式	<input type="checkbox"/> 經緯儀 <input type="checkbox"/> 衛星定位儀(<input type="checkbox"/> eGNSS <input type="checkbox"/> 其他：_____)					
儀器型號						
其他施測方式						
施測人員	檢核點	測量N(TWD97)	測量E(TWD97)	h(正高)	誤差	檢核結果
日期：	<input type="checkbox"/> 一等水準點 <input type="checkbox"/> _____				平面差	<input type="checkbox"/> 合格
姓名：	編號：_____				高程差	<input type="checkbox"/> 不合格
日期：	<input type="checkbox"/> 一等水準點 <input type="checkbox"/> _____				平面差	<input type="checkbox"/> 合格
姓名：	編號：_____				高程差	<input type="checkbox"/> 不合格
日期：	<input type="checkbox"/> 一等水準點 <input type="checkbox"/> _____				平面差	<input type="checkbox"/> 合格
姓名：	編號：_____				高程差	<input type="checkbox"/> 不合格
日期：	<input type="checkbox"/> 一等水準點 <input type="checkbox"/> _____				平面差	<input type="checkbox"/> 合格
姓名：	編號：_____				高程差	<input type="checkbox"/> 不合格
日期：	<input type="checkbox"/> 一等水準點 <input type="checkbox"/> _____				平面差	<input type="checkbox"/> 合格
姓名：	編號：_____				高程差	<input type="checkbox"/> 不合格